



ООО "АДМ-проект"

Адрес: 350901, г. Краснодар, ул. Вологодская 11, оф. 25. ИНН/КПП 2311154920/231101001 ОГРН 1132311003186
url: adm-proekt.ru e-mail: info@adm-proekt.ru

Регистрационный номер в реестре СРО Ассоциация «ОсноваПроект» № ОП-2311154920 от 11.04.2019г.

Заказчик: Администрация Белореченского городского поселения Белореченского района

Реконструкция автомобильной дороги общего пользования местного значения по ул. Ленина в г. Белореченске, Белореченского района, Краснодарского края

ПРОЕКТНАЯ ДОКУМЕНТАЦИЯ

***Раздел 10. Иная документация
Подраздел 2. Проект межевания территории***

АДМ-435.21-ПМТ

Том 10.2

2022



ООО "АДМ-проект"

Адрес: 350901, г. Краснодар, ул. Вологодская 11, оф. 25. ИНН/КПП 2311154920/231101001 ОГРН 1132311003186
url: adm-proekt.ru e-mail: info@adm-proekt.ru

Регистрационный номер в реестре СРО Ассоциация «ОсноваПроект» № ОП-2311154920 от 11.04.2019г.

Заказчик: Администрация Белореченского городского поселения Белореченского района

Реконструкция автомобильной дороги общего пользования местного значения по ул. Ленина в г. Белореченске, Белореченского района, Краснодарского края

ПРОЕКТНАЯ ДОКУМЕНТАЦИЯ

**Раздел 10. Иная документация
Подраздел 2. Проект межевания территории**

АДМ-435.21-ПМТ

Том 10.2

Директор ООО «АДМ-Проект» _____

М.П. Грачев

Главный инженер проекта _____


А.О. Симоненко

2022

Взам. инв. №

Подпись и дата

Инв. № подл.



ООО "АДМ-проект"

Адрес: 350901, г. Краснодар, ул. Вологодская 11, оф. 25. ИНН/КПП 2311154920/231101001 ОГРН 1132311003186
url: adm-proekt.ru e-mail: info@adm-proekt.ru

Документация по планировке территории (проект планировки территории и проект межевания территории) по объекту "Реконструкция автомобильной дороги общего пользования местного значения по ул. Ленина в г. Белореченске, Белореченского района Краснодарского края"

Том 2 «Проект межевания территории»

Раздел 1 " Проект межевания территории. Графическая часть"

Инд. № подл.	Подпись и дата	Взам. инв. №

Директор ООО «АДМ-Проект» _____

М.П. Грачёв

СОСТАВ ПРОЕКТА

Том 1 «Проект планировки территории»

Раздел 1 "Проект планировки территории. Графическая часть"

- Чертеж красных линий М 1:1000;
- Чертеж границ зон планируемого размещения линейного объекта М 1:1000;
- Чертеж границ зон планируемого размещения линейных объектов, подлежащих реконструкции в связи с изменением их местоположения М 1:1000

Раздел 2 "Положение о размещении линейного объекта"

Положение о размещении линейного объекта: "Реконструкция автомобильной дороги общего пользования местного значения по ул. Ленина в г. Белореченске, Белореченского района Краснодарского края"

Раздел 3 "Материалы по обоснованию проекта планировки территории. Графическая часть"

- Схема расположения элемента планировочной структуры М 1:10000;
- Схема границ зон с особыми условиями использования территории и границ территорий объектов культурного наследия М 1:5 000;
- Схема использования территории в период подготовки проекта планировки территории М 1:1 000;
- Схема конструктивных и планировочных решений М 1:1000;
- Схема организации улично-дорожной сети и движения транспорта М 1:1000;
- Схема вертикальной планировки территории, инженерной подготовки и инженерной защиты территории М 1:1000;
- Схема границ территорий, подверженных риску возникновения чрезвычайных ситуаций природного и техногенного характера М 1:10 000

Раздел 4 "Материалы по обоснованию проекта планировки территории. Пояснительная записка"

Пояснительная записка

Инов. № подл.	Подпись и дата	Взам. инв. №

Изм.	Кол.	Лист	№ док	Дата

Том 2 «Проект межевания территории»

Раздел 1 " Проект межевания территории. Графическая часть"

- Чертеж межевания территории М 1:1000

Раздел 2 " Проект межевания территории. Текстовая часть"

- Пояснительная записка

***Раздел 3 " Материалы по обоснованию проекта межевания территории.
Графическая часть"***

- Чертеж межевания территории М 1:1000

***Раздел 4 " Материалы по обоснованию проекта межевания территории.
Графическая часть"***

- Пояснительная записка

Инв. № подл.	Подпись и дата	Взам. инв. №					Лист
Изм.	Кол.	Лист	№ док		Дата	Том 2 «Проект межевания территории»	3

СОДЕРЖАНИЕ

Состав проекта.....2

Содержание.....4

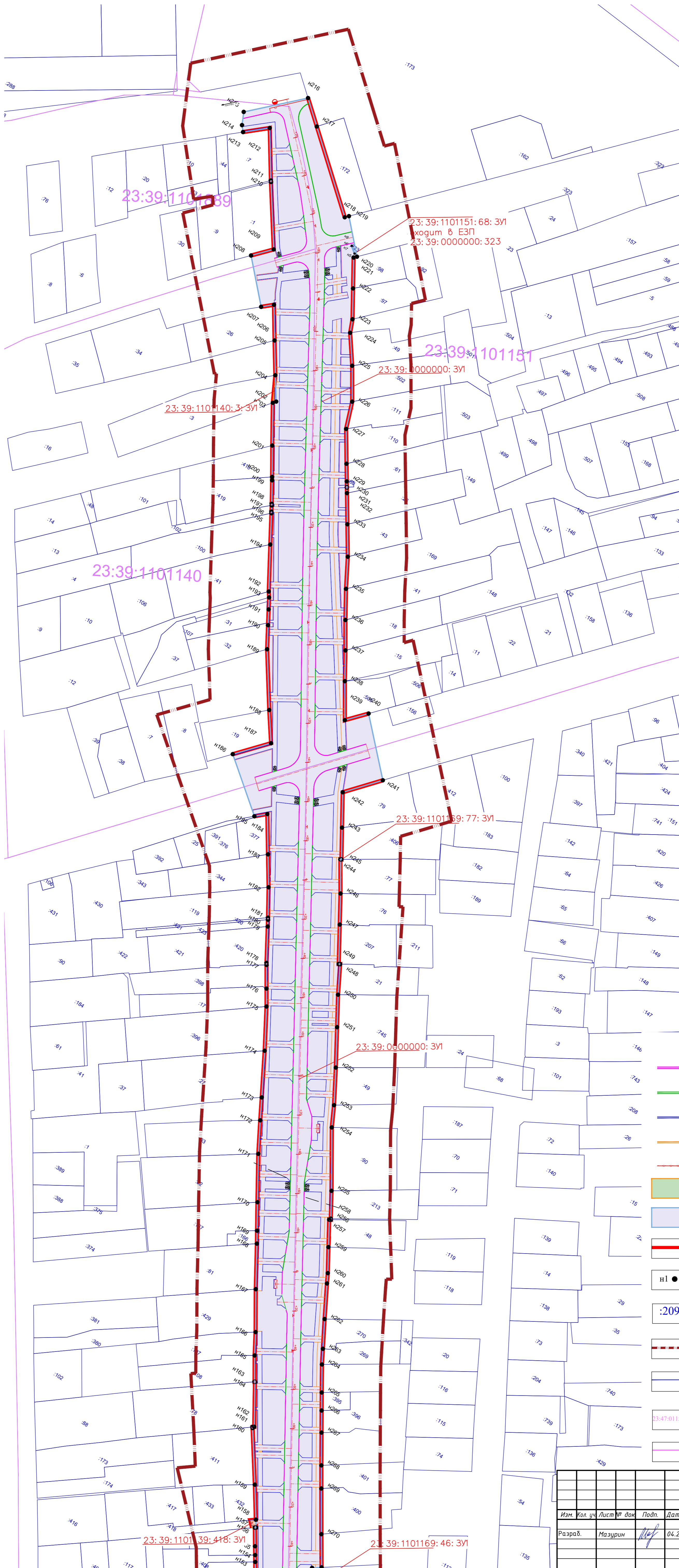
Раздел 1 " Проект межевания территории. Графическая часть"

Чертеж межевания территории5

Инд. № подл.	Подпись и дата	Взам. инв. №

Изм.	Кол.	Лист	№ док	Дата

Чертеж межевания территории



УСЛОВНЫЕ ОБОЗНАЧЕНИЯ

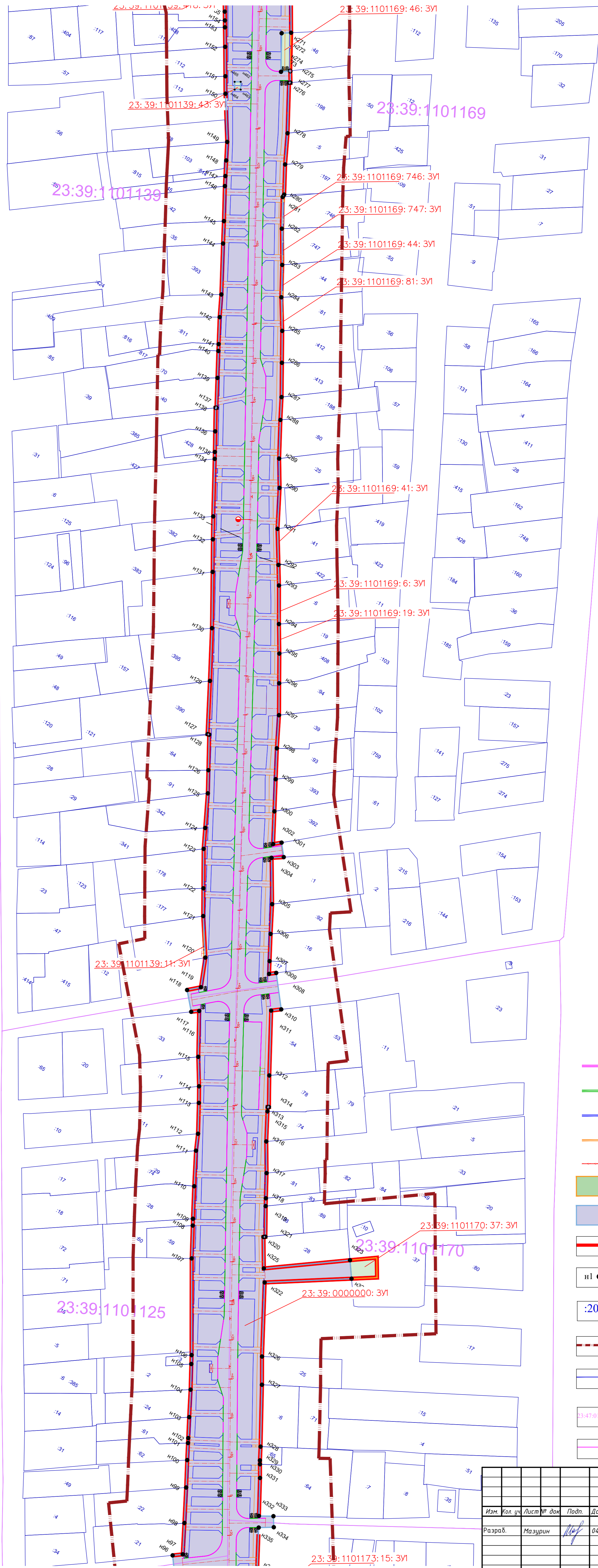
- БР 100.30.18;
- БР 100.30.18 (пониженный);
- БР 100.20.8;
- БР 100.20.8 (пониженный);
- Перильное ограждение;
- Границы устанавливаемого сервитута
- Границы формируемых земельных участков
- Красные линии утвержденные в составе проекта планировки
- n1 - Номера характерных точек
- :209 - Кадастровый номер земельного участка
- Границы территории, в отношении которой осуществляется подготовка проекта планировки
- Границы существующих земельных участков учтенных в ГКН
- Номер кадастрового квартала
- Границы кадастрового квартала

Имя, № подл. | Погр. и дата | Взам. инв. № | Инв. № гос. рег. | Справ. № | Перл. примен.

Том 2 "Проект межевания территории"				
Документация по планировке территории (проект планировки территории и проект межевания территории) по объекту "Реконструкция автомобильной дороги общего пользования местного значения по ул. Ленина в г. Белореченске, Белореченского района Краснодарского края"				
Изм.	Кол. у.	Лист	№ док.	Дата
Разраб.	Мазурин			04.22
Чертеж межевания территории М 1:1000			Стадия	Лист
			ПМТ	1
			Листов	7
			ADM	
			Формат А1	



Чертеж межевания территории



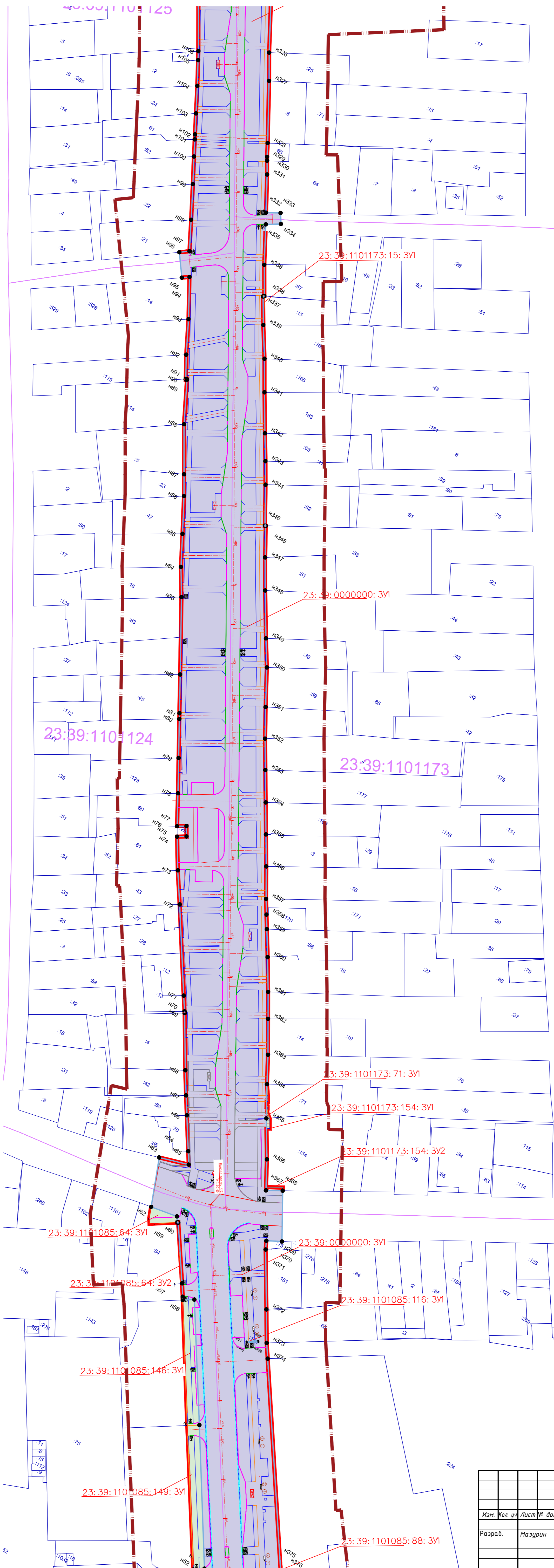
УСЛОВНЫЕ ОБОЗНАЧЕНИЯ

- - БР 100.30.18;
- - БР 100.30.18 (пониженный);
- - БР 100.20.8;
- - БР 100.20.8 (пониженный);
- - Перильное ограждение;
- Границы устанавливаемого сервитута
- Границы формируемых земельных участков
- Красные линии утвержденные в составе проекта планировки
- H1 ● - Номера характерных точек
- :209 - Кадастровый номер земельного участка
- Границы территории, в отношении которой осуществляется подготовка проекта планировки
- Границы существующих земельных участков учтенных в ГКН
- 23:47:0115001 - Номер кадастрового квартала
- Границы кадастрового квартала

Перв. примен.
Справ. №
Логн. и дата
Взам. инв. №
Инв. № дубл.
Логн. и дата
Инв. № подл.

Том 2 "Проект межевания территории"				Документация по планировке территории (проект планировки территории и проект межевания территории) по объекту "Реконструкция автомобильной дороги общего пользования местного значения по ул. Ленина в г. Белореченске, Белореченского района Краснодарского края"		
Изм.	Кол. уч.	Лист	№ док.	Подп.	Дата	Раздел 1 "Проект межевания территории. Графическая часть"
					04.22	Стадия Лист Листов
Разраб.	Мазурин					ПМТ 2 7
Чертеж межевания территории М 1:1000						ADM
Копировал						Формат А1

Чертеж межевания территории



УСЛОВНЫЕ ОБОЗНАЧЕНИЯ

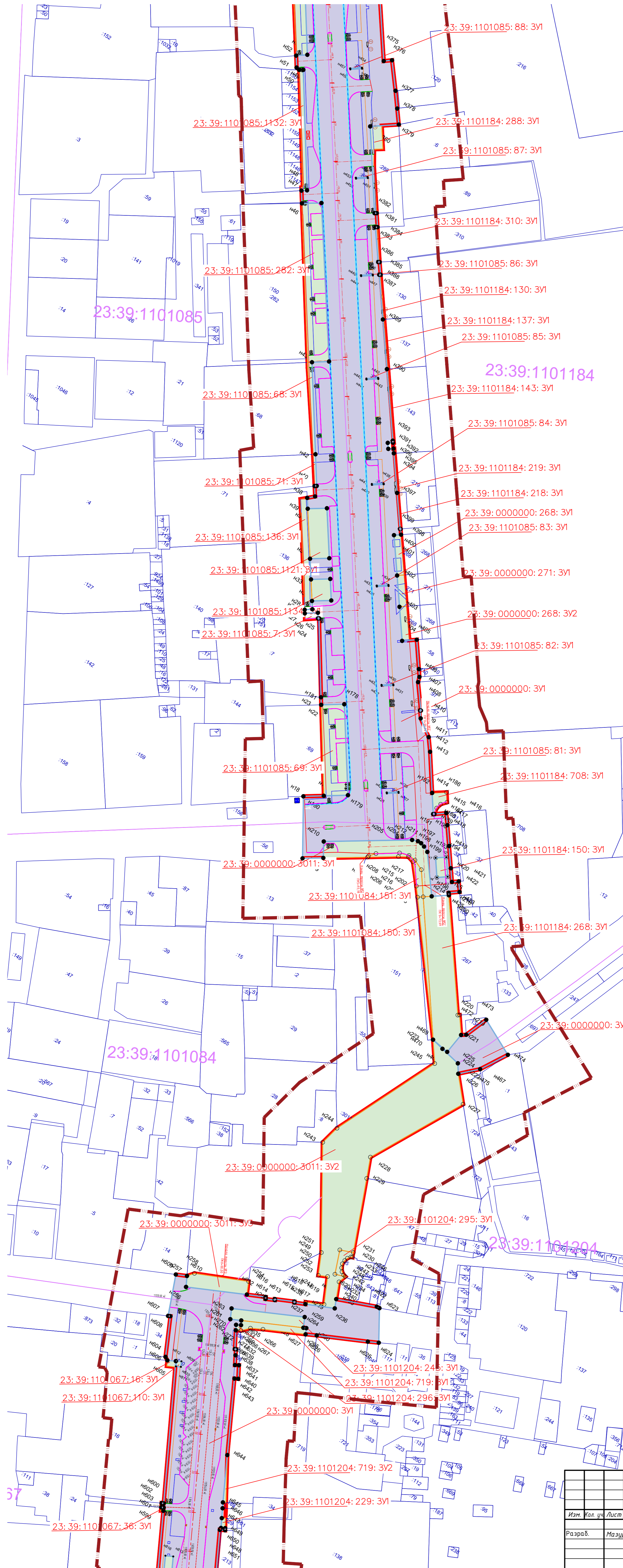
- - БР 100.30.18;
- - БР 100.30.18 (пониженный);
- - БР 100.20.8;
- - БР 100.20.8 (пониженный);
- - Перильное ограждение;
- Границы устанавливаемого сервитута
- Границы формируемых земельных участков
- Красные линии утвержденные в составе проекта планировки
- H1 ● - Номера характерных точек
- :209 - Кадастровый номер земельного участка
- Границы территории, в отношении которой осуществляется подготовка проекта планировки
- Границы существующих земельных участков учтенных в ГКН
- 23:47:0115001 - Номер кадастрового квартала
- Границы кадастрового квартала

Перв. примен.	Справ. №
Попр. и дата	Попр. и дата
Взам. инв. №	Инв. № дубл.
Лист №	Лист №

Том 2 "Проект межевания территории"					
Документация по планировке территории (проект планировки территории и проект межевания территории) по объекту "Реконструкция автомобильной дороги общего пользования местного значения по ул. Ленина в г. Белореченске, Белореченского района Краснодарского края"					
Изм.	Кол. у.	Лист № док.	Подп.	Дата	
Разраб.	Мазурин			04.22	Раздел 1 "Проект межевания территории. Графическая часть"
					Стадия
					Лист
					Листов
					ПМТ
					3
					7
Чертеж межевания территории М 1:1000					ADM
Копировал					проект
Формат А1					



Чертеж межевания территории



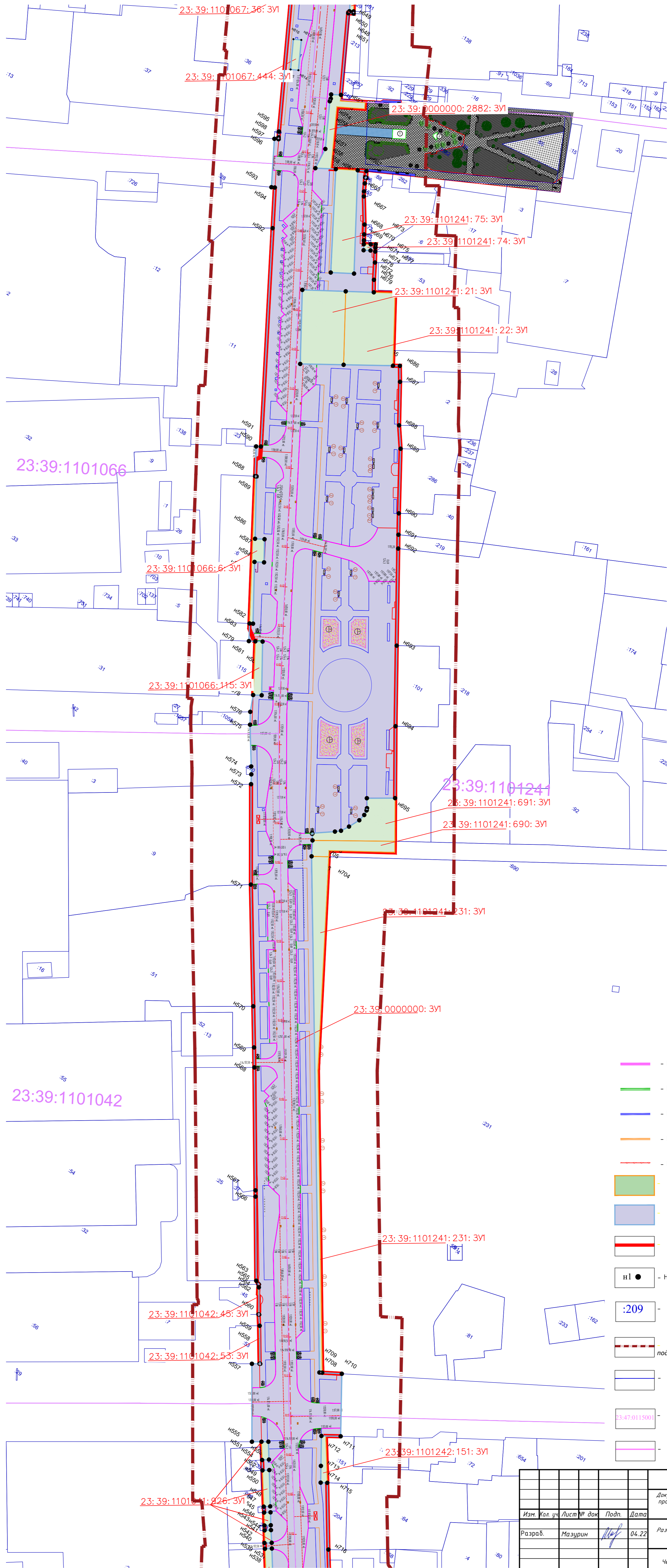
УСЛОВНЫЕ ОБОЗНАЧЕНИЯ

- - БР 100.30.18;
- - БР 100.30.18 (пониженный);
- - БР 100.20.8;
- - БР 100.20.8 (пониженный);
- - Перильное ограждение;
- Границы устанавливаемого сервитута
- Границы формируемых земельных участков
- Красные линии утвержденные в составе проекта планировки
- H1 ● - Номера характерных точек
- :209 - Кадастровый номер земельного участка
- Границы территории, в отношении которой осуществляется подготовка проекта планировки
- Границы существующих земельных участков учтенных в ГКН
- 23:47:0115001 - Номер кадастрового квартала
- 23:39:1101085 - Границы кадастрового квартала

Лист № 4 из 7
 Дата: 04.22
 М.П. и подпись: Мазурин

Том 2 "Проект межевания территории"			
Документация по планировке территории (проект планировки территории и проект межевания территории) по объекту "Реконструкция автомобильной дороги общего пользования местного значения по ул. Ленина в г. Белореченске, Белореченского района Краснодарского края"			
Изм.	Кол. уц.	Лист № док.	Подп.
Разраб.	Мазурин	04.22	М.П.
Раздел 1 "Проект межевания территории. Графическая часть"			Стадия
			Лист
			Листов
Чертеж межевания территории М 1:1000			ADM
			Формат А1

Чертеж межевания территории



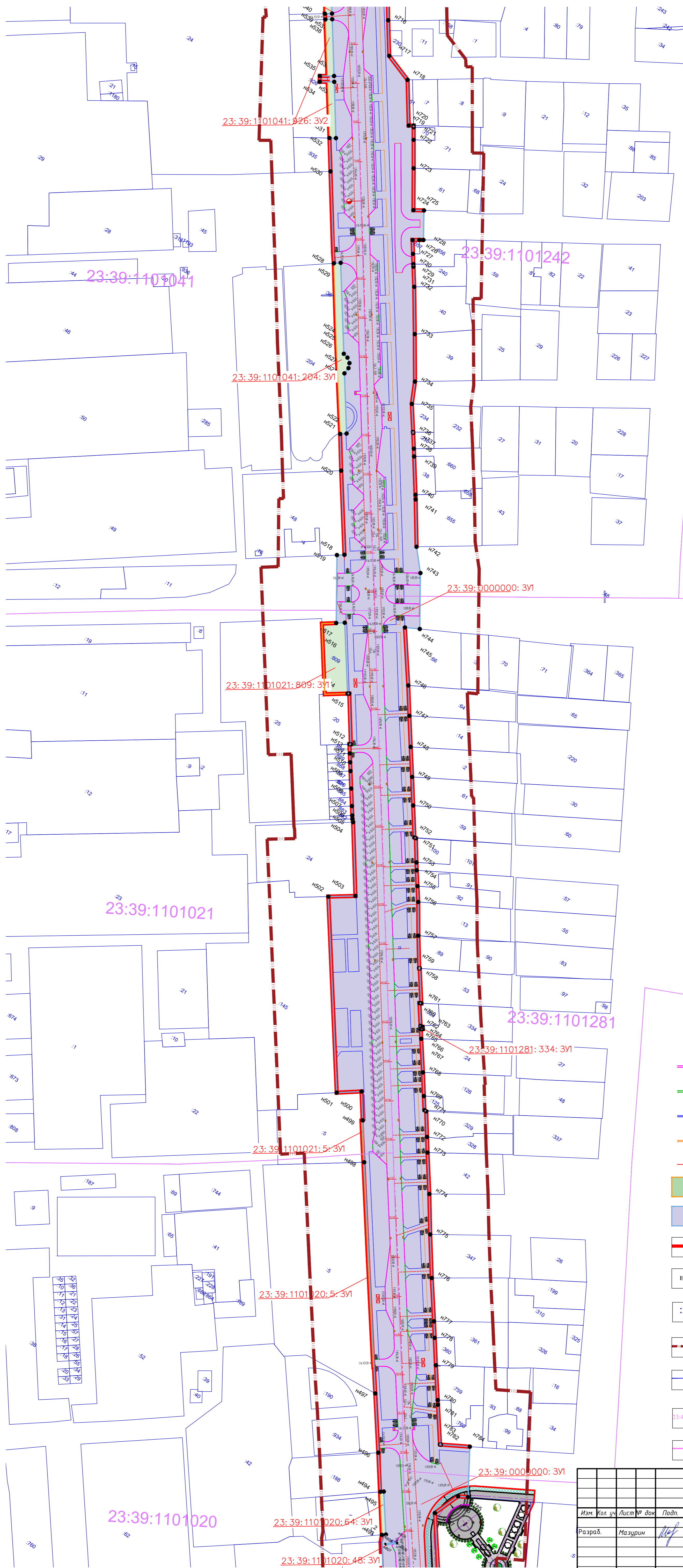
УСЛОВНЫЕ ОБОЗНАЧЕНИЯ

- - БР 100.30.18;
- - БР 100.30.18 (пониженный);
- - БР 100.20.8;
- - БР 100.20.8 (пониженный);
- - Перильное ограждение;
- Границы устанавливаемого сервитута
- Границы формируемых земельных участков
- Красные линии утвержденные в составе проекта планировки
- н1 ● - Номера характерных точек
- :209 - Кадастровый номер земельного участка
- Границы территории, в отношении которой осуществляется подготовка проекта планировки
- Границы существующих земельных участков учтенных в ГКН
- 33:47:0115001 - Номер кадастрового квартала
- Границы кадастрового квартала

Перв. примен.	Справ. №
Попр. и дата	Взам. инв. №
Инв. № подл.	Попр. и дата

Том 2 "Проект межевания территории"			
Документация по планировке территории (проект планировки территории и проект межевания территории) по объекту "Реконструкция автомобильной дороги общего пользования местного значения по ул. Ленина в г. Белореченске, Белореченского района Краснодарского края"			
Изм.	Кол. у.	Лист № док.	Подп.
Разраб.	Мазурин	№	04.22
Раздел 1 "Проект межевания территории. Графическая часть"			Стадия
			ПМТ
			Лист
			5
			Листов
			7
Чертеж межевания территории М 1:1000			
ADM			проект
Копировал			
Формат А1			

Чертеж межевания территории



УСЛОВНЫЕ ОБОЗНАЧЕНИЯ

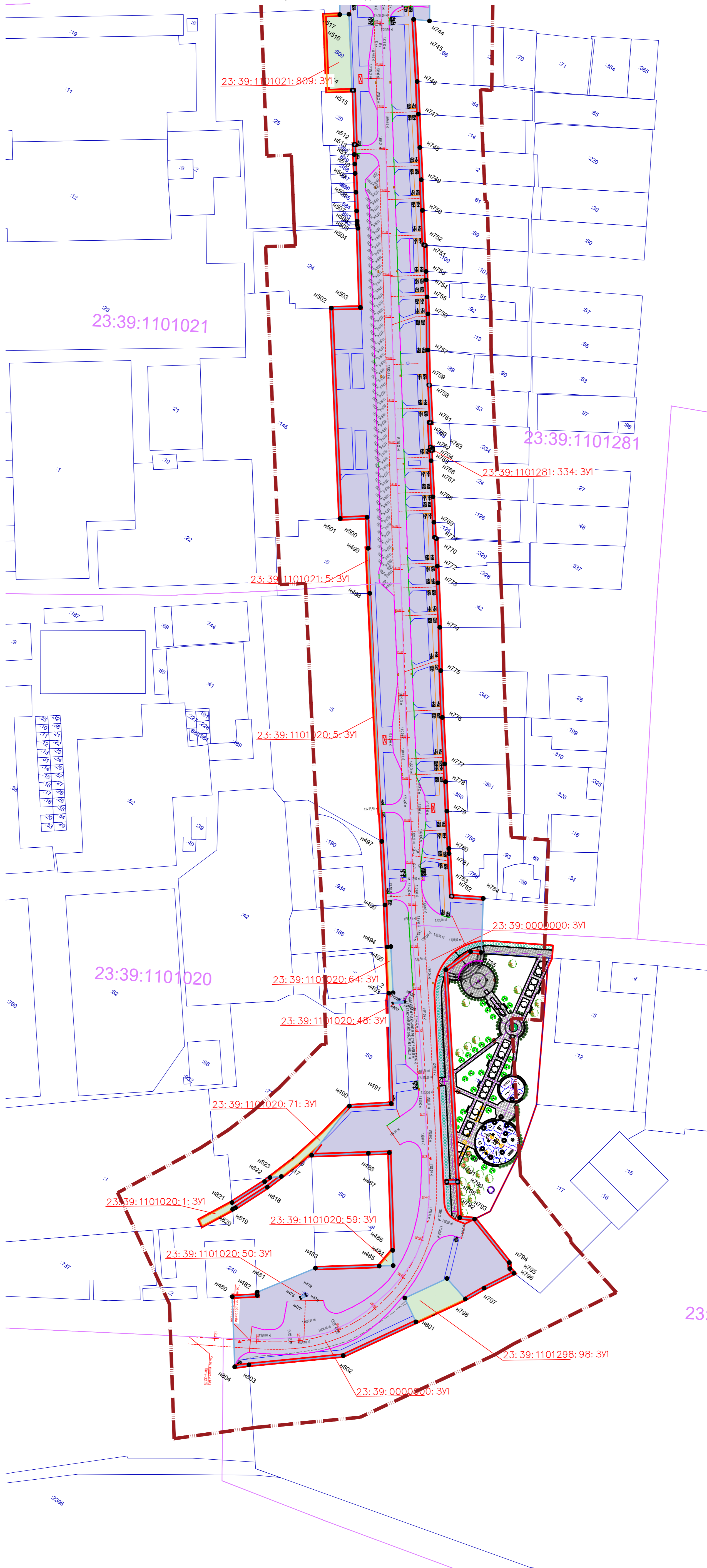
- - БР 100.30.18;
- - БР 100.30.18 (пониженный);
- - БР 100.20.8;
- - БР 100.20.8 (пониженный);
- - Перильное ограждение;
- Границы устанавливаемого сервитута
- Границы формируемых земельных участков
- Красные линии утвержденные в составе проекта планировки
- Н1 ● - Номера характерных точек
- :209 - Кадастровый номер земельного участка
- Границы территории, в отношении которой осуществляется подготовка проекта планировки
- Границы существующих земельных участков учтенных в ГКН
- 23:47:0115001 - Номер кадастрового квартала
- Границы кадастрового квартала

Том 2 "Проект межевания территории"			
Документация по планировке территории (проект планировки территории и проект межевания территории) по объекту "Реконструкция автомобильной дороги общего пользования местного значения по ул. Ленина в г. Белореченске, Белореченского района Краснодарского края"			
Изм.	Кол. уч.	Лист № док.	Дата
Разраб.	Мазурин	№1	04.22
Раздел 1 "Проект межевания территории. Графическая часть"			Стадия Лист Листов
			ПМТ 6 7
Чертеж межевания территории М 1:1000			ADM
			проект

Имя, № подл. | Погр. и дата | Взам. инв. № | Инв. № дубл. | Погр. и дата | Справ. № | Перв. примен.



Чертеж межевания территории




УСЛОВНЫЕ ОБОЗНАЧЕНИЯ

- - БР 100.30.18;
- - БР 100.30.18 (пониженный);
- - БР 100.20.8;
- - БР 100.20.8 (пониженный);
- - Перильное ограждение;
- Границы устанавливаемого сервитута
- Границы формируемых земельных участков
- Красные линии утвержденные в составе проекта планировки
- H1 - Номера характерных точек
- :209 - Кадастровый номер земельного участка
- Границы территории, в отношении которой осуществляется подготовка проекта планировки
- Границы существующих земельных участков учтенных в ГКН
- 23:47:0115001 - Номер кадастрового квартала
- Границы кадастрового квартала

Перв. примен.
Справ. №
Полн. и дата
Взам. инв. №
Инв. № фобл.
Полн. и дата
Инв. № подл.

				Том 2 "Проект межевания территории"		
				Документация по планировке территории (проект планировки территории и проект межевания территории) по объекту "Реконструкция автомобильной дороги общего пользования местного значения по ул. Ленина в г. Белореченске, Белореченского района Краснодарского края"		
Изм.	Кол. уч.	Лист № док.	Подп.	Дата	Стадия	Лист
Разраб.	Мазурин	№1	04.22	Раздел 1 "Проект межевания территории. Графическая часть"	ПМТ	7
					Чертеж межевания территории М 1:1000	
					ADM	
					Формат А1	



ООО "АДМ-проект"

Адрес: 350901, г. Краснодар, ул. Вологодская 11, оф. 25. ИНН/КПП 2311154920/231101001 ОГРН 1132311003186
url: adm-proekt.ru e-mail: info@adm-proekt.ru

Документация по планировке территории (проект планировки территории и проект межевания территории) по объекту "Реконструкция автомобильной дороги общего пользования местного значения по ул. Ленина в г. Белореченске, Белореченского района Краснодарского края"

Том 2 «Проект межевания территории»

Раздел 2 " Проект межевания территории. Текстовая часть "

Инд. № подл.	Подпись и дата	Взам. инв. №

Директор ООО «АДМ-Проект» _____

М.П. Грачёв

2022

СОСТАВ ПРОЕКТА

Том 1 «Проект планировки территории»

Раздел 1 "Проект планировки территории. Графическая часть"

- Чертеж красных линий М 1:1000;
- Чертеж границ зон планируемого размещения линейного объекта М 1:1000;
- Чертеж границ зон планируемого размещения линейных объектов, подлежащих реконструкции в связи с изменением их местоположения М 1:1000

Раздел 2 "Положение о размещении линейного объекта"

Положение о размещении линейного объекта: "Реконструкция автомобильной дороги общего пользования местного значения по ул. Ленина в г. Белореченске, Белореченского района Краснодарского края"

Раздел 3 "Материалы по обоснованию проекта планировки территории. Графическая часть"

- Схема расположения элемента планировочной структуры М 1:10000;
- Схема границ зон с особыми условиями использования территории и границ территорий объектов культурного наследия М 1:5 000;
- Схема использования территории в период подготовки проекта планировки территории М 1:1 000;
- Схема конструктивных и планировочных решений М 1:1000;
- Схема организации улично-дорожной сети и движения транспорта М 1:1000;
- Схема вертикальной планировки территории, инженерной подготовки и инженерной защиты территории М 1:1000;
- Схема границ территорий, подверженных риску возникновения чрезвычайных ситуаций природного и техногенного характера М 1:10 000

Раздел 4 "Материалы по обоснованию проекта планировки территории. Пояснительная записка"

Пояснительная записка

Инов. № подл.	Подпись и дата	Взам. инв. №

Изм.	Кол.	Лист	№ док	Дата

Том 2 «Проект межевания территории»

Лист

2

Том 2 «Проект межевания территории»

Раздел 1 " Проект межевания территории. Графическая часть"

- Чертеж межевания территории М 1:1000

Раздел 2 " Проект межевания территории. Текстовая часть"

- Пояснительная записка

***Раздел 3 " Материалы по обоснованию проекта межевания территории.
Графическая часть"***

- Чертеж межевания территории М 1:1000

***Раздел 4 " Материалы по обоснованию проекта межевания территории.
Графическая часть"***

- Пояснительная записка

Инд. № подл.	Подпись и дата	Взам. инв. №

Изм.	Кол.	Лист	№ док		Дата

СОДЕРЖАНИЕ

Состав проекта..... 2

Содержание..... 4

Пояснительная записка

1. Перечень и сведения о площади образуемых земельных участков для размещения линейного объекта.....5

2. Перечень координат характерных точек образуемых земельных участков.....5

3. Сведения о границах территории, применительно к которой осуществляется подготовка проекта межевания территории.....25

4. Сведения о видах разрешенного использования образуемых земельных участков, предназначенных для размещения линейных объектов.....41

5. Сведения о земельных участках, на которых линейный объект может быть размещен на условиях сервитута, публичного сервитута.....42

6. Перечень координат характерных точек планируемых границ публичного сервитута земельных участков.....55

Изнв. № подл.	Подпись и дата	Взам. инв. №

Изм.	Кол.	Лист	№ док		Дата

Пояснительная записка

1. Перечень и сведения о площади образуемых земельных участков для размещения линейного объекта

Условный номер образуемого земельного участка	Кадастровые номера земельных участков, из которых образуются земельные участки	Сведения об отнесении образуемого земельного участка к определенной категории земель	Разрешенное использование образуемых земельных участков, устанавливаемое проектом планировки территории	Планируемая площадь обременения, кв.м	Возможные способы образования земельных участков	Сведения об отнесении (неотнесении) образуемых земельных участков к территории и общему пользованию
1	2	3	4	5	6	7
23:39:000000:3У1	23:39:0000000	Земли населенных пунктов	Земельные участки (территории) общего пользования	176400,0	Образование из земельных участков государственной неразграниченной собственности	Земельные участки общего пользования
ИТОГО				176400,0		

2. Перечень координат характерных точек образуемых земельных участков

Условный номер земельного участка		23:39:0000000:3У1	
Площадь земельного участка		176400	м ²
Обозначение характерных точек границ	Координаты, м		
	X	Y	
23:39:0000000:3У1(1)			
1	2	3	
н9	448682,89	2211793,02	
н10	448700,62	2211778,77	
н11	448701,99	2211775,87	
н12	448702,59	2211773,7	
н13	448702,56	2211771,76	
н14	448701,47	2211768,93	
н15	448676,14	2211731,7	
н16	448669	2211736,11	
н17	448663,03	2211727,35	
н18	448689,73	2211710,4	

Взам. инв. №	
Подпись и дата	
Инв. № подл.	

Том 2 «Проект межевания территории»

Лист

5

Изм.	Кол.	Лист	№ док		Дата
------	------	------	-------	--	------

н19	448695,65	2211718,97
н20	448702,65	2211729,09
н21	448740,41	2211702,14
н22	448733,72	2211692,46
н23	448736,88	2211690,26
н24	448769,99	2211667,4
н25	448769,68	2211666,98
н26	448772,07	2211665,34
н27	448768,13	2211659,95
н28	448769,65	2211658,86
н29	448772,03	2211662
н30	448775,45	2211659,53
н31	448781,03	2211667,61
н32	448789,94	2211661,16
н33	448784,36	2211653,09
н34	448792,91	2211646,91
н35	448798,49	2211654,98
н36	448819,14	2211640,03
н37	448813,58	2211631,97
н38	448818,07	2211628,72
н39	448820,88	2211631,68
н40	448825,15	2211628,58
н41	448825,85	2211629,42
н42	448838,99	2211620,07
н43	448877,25	2211592,88
н44	448882,33	2211599,96
н45	448947,8	2211552,49
н46	448942,2	2211544,26
н47	448947,51	2211540,51
н48	448949,2	2211542,79
н49	448999,52	2211507,57
н50	448998,39	2211505,84
н51	448998,62	2211504,09
н52	449003,6	2211500,57
н53	449007,09	2211505,08
н54	449066,89	2211462,84
н55	449119	2211425,69
н56	449115,59	2211420,91
н57	449116,96	2211419,94
н58	449122,48	2211415,92
н59	449147,39	2211397,31
н60	449147,13	2211396,94
н61	449149,59	2211395,05
н62	449146,49	2211381,4

Инв. № подл.	Подпись и дата	Взам. инв. №	

Изм.	Кол.	Лист	№ док	Дата

Том 2 «Проект межевания территории»

Лист

6

н63	449169,8	2211371,06
н64	449174,99	2211385,61
н65	449180,56	2211381,66
н66	449195,51	2211371,04
н67	449203,76	2211365,18
н68	449214,28	2211357,83
н69	449238,47	2211341,6
н70	449239,18	2211341,07
н71	449245,66	2211336,3
н72	449283,42	2211309,13
н73	449297,43	2211298,81
н74	449311,63	2211289,14
н75	449314,31	2211293,09
н76	449318,72	2211290,16
н77	449316,05	2211286,2
н78	449330,37	2211277,39
н79	449345,6	2211267,8
н80	449362,44	2211257,21
н81	449364,9	2211255,66
н82	449381,65	2211245,18
н83	449415	2211224,11
н84	449427,71	2211215,47
н85	449442,28	2211206,89
н86	449458,8	2211196,99
н87	449468,11	2211190,93
н88	449489,41	2211176,97
н89	449509,36	2211165,74
н90	449508,96	2211165,22
н91	449509,2	2211165,07
н92	449519,71	2211158,49
н93	449535,48	2211149,53
н94	449553,74	2211138,19
н95	449551,32	2211135,1
н96	449561,45	2211126,94
н97	449564,72	2211130,99
н98	449578,62	2211122,91
н99	449594,3	2211113,7
н100	449606,35	2211106,47
н101	449613,88	2211102,02
н102	449616,07	2211100,73
н103	449625,29	2211095,28
н104	449637,47	2211088,17
н105	449648,64	2211081,29
н106	449652,53	2211078,91

Инв. № подл.	Подпись и дата	Взам. инв. №				
			Изм.	Кол.	Лист	№ док

н107	449693,97	2211051,85
н108	449708,33	2211043,11
н109	449711,32	2211041,29
н110	449725,58	2211032,72
н111	449741,32	2211023,51
н112	449749,13	2211019,63
н113	449762,57	2211011,35
н114	449769,72	2211006,78
н115	449782,14	2210998,17
н116	449802,04	2210985,71
н117	449799,43	2210982,53
н118	449807,62	2210974,65
н119	449812,68	2210979,81
н120	449826,63	2210973,4
н121	449843,8	2210960,85
н122	449855,73	2210953,14
н123	449872,71	2210942,18
н124	449882,1	2210937
н125	449897,64	2210928,42
н126	449907,71	2210922,17
н127	449923,17	2210912,56
н128	449922,89	2210911,7
н129	449946,39	2210897,8
н130	449969,54	2210883,91
н131	449993,83	2210868,42
н132	450007,86	2210859,38
н133	450017,76	2210853,11
н134	450042,84	2210837,61
н135	450045,8	2210835,74
н136	450054,73	2210830,11
н137	450064,93	2210823,68
н138	450065,2	2210824,01
н139	450078,26	2210816,1
н140	450090,05	2210808,93
н141	450093,05	2210807,13
н142	450104,89	2210800,02
н143	450115,08	2210794,38
н144	450137,38	2210780,83
н145	450147,22	2210774,93
н146	450162,48	2210765,52
н147	450166,92	2210762,92
н148	450173,84	2210758,9
н149	450182,03	2210754,14
н150	450202,22	2210739,88

Инд. № подл.	Подпись и дата	Взам. инв. №
Изм.	Кол.	Лист
№ док		Дата

н151	450209,65	2210734,94
н152	450222,19	2210726,6
н153	450230,5	2210721,03
н154	450233,41	2210719,08
н155	450237,16	2210716,56
н156	450245,04	2210711,28
н157	450245,43	2210711,77
н158	450248,71	2210709,49
н159	450263,38	2210699,29
н160	450286,95	2210682,48
н161	450287,36	2210682,18
н162	450287,9	2210682,86
н163	450307,32	2210670,6
н164	450307,2	2210670,41
н165	450318,47	2210663,1
н166	450328,73	2210656,96
н167	450347,11	2210645,05
н168	450366,85	2210632,8
н169	450372,42	2210629,26
н170	450384,7	2210621,46
н171	450405,59	2210608,32
н172	450420,44	2210599,77
н173	450430,62	2210594,02
н174	450451,36	2210582,25
н175	450470,76	2210570,66
н176	450478,42	2210565,65
н177	450488,51	2210559,04
н178	450489,38	2210558,47
н179	450505,25	2210548,84
н180	450508,24	2210547,02
н181	450509,1	2210546,5
н182	450522,25	2210538,22
н183	450536,14	2210528,78
н184	450553,16	2210517,23
н185	450548,59	2210512,34
н186	450569,05	2210485,76
н187	450584,44	2210499,03
н188	450598,1	2210488,99
н189	450623,46	2210471,1
н190	450633,99	2210464,76
н191	450640,87	2210460,62
н192	450646,12	2210457,48
н193	450648,57	2210455,66
н194	450669,04	2210443,21

Индв. № подл.	Подпись и дата	Взам. инв. №
Изм.	Кол.	Лист
№ док		Дата

н195	450682,72	2210434,91
н196	450683,39	2210434,5
н197	450686,14	2210432,84
н198	450686,81	2210432,43
н199	450696,95	2210426,02
н200	450698,4	2210425,08
н201	450711,84	2210416,38
н202	450730,26	2210404,67
н203	450731,7	2210405,77
н204	450742,72	2210398,04
н205	450757,35	2210388
н206	450772,42	2210377,76
н207	450767,94	2210372,87
н208	450787,04	2210354,23
н209	450795,98	2210362,2
н210	450824,01	2210342,16
н211	450824,61	2210341,73
н212	450846,69	2210326,57
н213	450837,5	2210316,33
н214	450840,17	2210313,95
н215	450846,29	2210310,99
н216	450870,18	2210334,57
н217	450860,48	2210346,26
н218	450829,55	2210383,55
н219	450831,19	2210385,03
н220	450816,13	2210399,77
н221	450814,83	2210398,58
н222	450801,5	2210406,97
н223	450788,18	2210415,35
н224	450781,75	2210418,14
н225	450768,25	2210428,21
н226	450752,92	2210438,25
н227	450739,58	2210443,27
н228	450724,8	2210453,18
н229	450717,36	2210458,22
н230	450714,96	2210459,85
н231	450714,79	2210459,96
н232	450712,42	2210461,57
н233	450699,22	2210470,45
н234	450685,5	2210479,69
н235	450671,29	2210487,9
н236	450657,81	2210496,35
н237	450644,84	2210504,85
н238	450631,53	2210513,21

Индв. № подл.	Подпись и дата	Взам. инв. №
Изм.	Кол.	Лист
№ док		Дата

н239	450614,9	2210524,1
н240	450624,36	2210532,41
н241	450599,84	2210557,13
н242	450583,53	2210543,34
н243	450568,24	2210552,92
н244	450554,52	2210561,53
н245	450554,23	2210561,09
н246	450539,69	2210570,69
н247	450526,21	2210579,04
н248	450509,07	2210589,62
н249	450509,46	2210590,25
н250	450495,8	2210597,91
н251	450481,68	2210606,57
н252	450464,07	2210617,31
н253	450447,52	2210627,05
н254	450437,4	2210632,32
н255	450410,27	2210649,91
н256	450398,15	2210657,39
н257	450397,74	2210657,68
н258	450397,3	2210656,99
н259	450385,37	2210664,33
н260	450374,08	2210671,33
н261	450369,44	2210673,86
н262	450353,58	2210682,79
н263	450340,4	2210690,37
н264	450333,46	2210694,36
н265	450321,4	2210702,09
н266	450313,7	2210707,08
н267	450304,25	2210713,2
н268	450290,2	2210722,29
н269	450280,34	2210728,75
н270	450260,86	2210741,52
н271	450246,71	2210750,9
н272	450243,86	2210746,98
н273	450227,15	2210757,5
н274	450230,16	2210761,18
н275	450230,01	2210761,33
н276	450225,17	2210764,6
н277	450224,72	2210764,03
н278	450202,68	2210777,54
н279	450188,63	2210785,25
н280	450175,47	2210793,3
н281	450174,02	2210793,32
н282	450160,22	2210801,85

Инд. № подл.	Подпись и дата	Взам. инв. №
Изм.	Кол.	Лист
№ док		Дата

н283	450144,8	2210812,17
н284	450130,7	2210820,86
н285	450116,56	2210830,65
н286	450102,8	2210839,47
н287	450088,01	2210848,94
н288	450077,91	2210854,83
н289	450060,99	2210865,13
н290	450048,58	2210873,54
н291	450030,46	2210884,13
н292	450015,26	2210894,64
н293	450006,59	2210900,63
н294	449990,08	2210911,41
н295	449977,55	2210919,87
н296	449964,76	2210928,13
н297	449951,06	2210936,99
н298	449936,28	2210945,36
н299	449922,73	2210953,51
н300	449908,6	2210961,99
н301	449894,23	2210970,6
н302	449897,22	2210973,83
н303	449891,61	2210978,82
н304	449887,9	2210973,83
н305	449868,22	2210987,03
н306	449855,04	2210994,71
н307	449843,12	2211001,88
н308	449837,51	2211005,25
н309	449839,92	2211008,05
н310	449825,71	2211020,42
н311	449822,39	2211016,44
н312	449794,07	2211033,81
н313	449780,46	2211042,47
н314	449780,07	2211041,99
н315	449778,17	2211043,12
н316	449764,96	2211051,02
н317	449751,49	2211060,03
н318	449740,51	2211066,79
н319	449737,1	2211068,89
н320	449723,9	2211077,38
н321	449723,28	2211076,6
н322	449709,89	2211085,59
н323	449737,58	2211120,17
н324	449730,09	2211126,02
н325	449704,13	2211089,86
н326	449671,66	2211109,5

Инд. № подл.	Подпись и дата	Взам. инв. №		
Изм.	Кол.	Лист	№ док	Дата

н327	449659,56	2211117,38
н328	449632,66	2211134,12
н329	449626,6	2211137,72
н330	449624,97	2211138,79
н331	449619,1	2211142,66
н332	449602,51	2211152,85
н333	449606,48	2211159,13
н334	449601,86	2211162,38
н335	449597,47	2211156,02
н336	449579,84	2211166,63
н337	449566,5	2211175,4
н338	449565,95	2211174,97
н339	449553,87	2211183,05
н340	449539,82	2211192,96
н341	449525,48	2211202,35
н342	449508,15	2211213,96
н343	449496,37	2211221,97
н344	449486,38	2211228,57
н345	449468,69	2211239,78
н346	449468,9	2211240,12
н347	449455,25	2211248,72
н348	449441,14	2211257,95
н349	449420,97	2211271,64
н350	449408,8	2211280,13
н351	449391,6	2211290,66
н352	449377,95	2211299,28
н353	449364,66	2211308,12
н354	449350,9	2211317,32
н355	449337,35	2211326,38
н356	449323,8	2211335,44
н357	449309,89	2211344,41
н358	449303,32	2211348,97
н359	449297,23	2211353,19
н360	449285,48	2211361,34
н361	449270,78	2211371,25
н362	449259,29	2211378,74
н363	449243,95	2211388,74
н364	449231,14	2211396,5
н365	449216,37	2211405,8
н366	449199,04	2211417,46
н367	449185,51	2211425,73
н368	449190,09	2211432,95
н369	449168,23	2211446,79
н370	449164,19	2211439,96

Инва. № подл.	Подпись и дата	Взам. инв. №
Изм.	Кол.	Лист
№ док		Дата

н371	449160,23	2211442,1
н372	449134,91	2211459,15
н373	449120,68	2211468,65
н374	449114,27	2211473,43
н375	449025,74	2211539,41
н376	449028,39	2211542,72
н377	449016,35	2211552,74
н378	449009,24	2211558,44
н379	449002,85	2211563,57
н380	448994,08	2211551,9
н381	448958,29	2211577,97
н382	448958,92	2211578,88
н383	448953,17	2211583,14
н384	448952,52	2211582,23
н385	448938,44	2211593,19
н386	448938,86	2211593,76
н387	448933,74	2211597,73
н388	448933,32	2211597,16
н389	448915,29	2211611,19
н390	448895,24	2211626,78
н391	448866,35	2211649,26
н392	448865,55	2211649,88
н393	448864,02	2211647,72
н394	448861,62	2211649,62
н395	448863,15	2211651,75
н396	448861,27	2211653,21
н397	448845,28	2211665,65
н398	448830,71	2211676,98
н399	448830,89	2211677,21
н400	448828,57	2211679
н401	448826,38	2211676,15
н402	448810,06	2211688,73
н403	448797,38	2211698,49
н404	448783,6	2211709,11
н405	448788,16	2211715,02
н406	448776,24	2211724,13
н407	448773,06	2211726,55
н408	448770,45	2211727,44
н409	448759,12	2211736,54
н410	448758,91	2211736,24
н411	448755,72	2211738,67
н412	448749,95	2211747,3
н413	448744,09	2211751,99
н414	448727,11	2211764,37

Инд. № подл.	Подпись и дата	Взам. инв. №
Изм.	Кол.	Лист
№ док		Дата

н415	448718,36	2211770,74
н416	448718,73	2211771,22
н417	448722,47	2211776,03
н418	448717,64	2211779,84
н419	448709,19	2211786,39
н420	448700,22	2211793,35
н421	448694,69	2211797,64
н422	448696,82	2211800,4
н423	448692,55	2211803,7
н424	448689,13	2211799,3
н425	448688,14	2211800,06
н9	448682,89	2211793,02
н1	448700,37	2211783,97
н2	448703,68	2211788,36
н3	448695,7	2211794,38
н4	448692,39	2211789,99
н1	448700,37	2211783,97
н5	450816,65	2210397,82
н6	450819,16	2210394,45
н7	450819,4	2210394,63
н8	450816,89	2210398
н5	450816,65	2210397,82
н426	448718,19	2211749,73
н427	448717,78	2211750,02
н428	448714,26	2211745,17
н429	448714,66	2211744,87
н426	448718,19	2211749,73
н430	448762,59	2211717,5
н431	448762,18	2211717,79
н432	448758,66	2211712,94
н433	448759,07	2211712,65
н430	448762,59	2211717,5
н434	448803,63	2211687,7
н435	448803,22	2211688
н436	448799,7	2211683,15
н437	448800,11	2211682,85
н434	448803,63	2211687,7
н438	448845,58	2211657,26

Инд. № подл.	Подпись и дата	Взам. инв. №
Изм.	Кол.	Лист
№ док		Дата

н439	448845,17	2211657,55
н440	448841,65	2211652,69
н441	448842,05	2211652,4
н438	448845,58	2211657,26
н442	448889,04	2211625,5
н443	448888,64	2211625,8
н444	448885,09	2211620,95
н445	448885,5	2211620,66
н442	448889,04	2211625,5
н446	448931,63	2211594,33
н447	448931,23	2211594,63
н448	448927,69	2211589,79
н449	448928,08	2211589,5
н446	448931,63	2211594,33
н450	448971,77	2211564,96
н451	448971,37	2211565,26
н452	448967,83	2211560,41
н453	448968,22	2211560,12
н450	448971,77	2211564,96
н454	449016,81	2211532,01
н455	449016,4	2211532,31
н456	449012,86	2211527,47
н457	449013,26	2211527,17
н454	449016,81	2211532,01
н458	449119,26	2211464,5
н459	449118,86	2211464,8
н460	449115,31	2211459,96
н461	449115,71	2211459,67
н458	449119,26	2211464,5
н462	450211,56	2210743,05
н463	450208,22	2210745,25
н464	450206,52	2210742,66
н465	450209,86	2210740,46
н462	450211,56	2210743,05
23:39:0000000:3У1(2)		
1	2	3
н466	448614,65	2211853,89
н467	448618,97	2211850,8

Индв. № подл.	Подпись и дата	Взам. инв. №
Изм.	Кол.	Лист
№ док		Дата

н468	448620,86	2211840,2
н469	448622,13	2211833,64
н470	448620,88	2211843,06
н471	448631,99	2211844,27
н472	448633,5	2211846,37
н473	448645,47	2211850,74
н474	448636,56	2211869,75
н475	448622,72	2211861,93
н466	448614,65	2211853,89
23:39:0000000:3У1(3)		
1	2	3
н480	446886,31	2212734,99
н481	446893,35	2212744,64
н482	446894,61	2212743,72
н483	446919,35	2212760,65
н484	446936,84	2212785,5
н485	446940,65	2212790,92
н486	446946,58	2212786,75
н487	446984,66	2212759,99
н488	446978,89	2212751,78
н489	446963,35	2212729,7
н490	446992,73	2212731,92
н491	447004,67	2212747,96
н492	447048,02	2212718,19
н493	447049,25	2212719,81
н494	447067,05	2212706,88
н495	447065,98	2212705,51
н496	447082,14	2212693,69
н497	447106,59	2212675,82
н498	447202,3	2212606,39
н499	447219,79	2212594
н500	447231,82	2212585,47
н501	447224,36	2212575,19
н502	447305,82	2212516,75
н503	447313,67	2212528,17
н504	447344,57	2212506,53
н505	447345,75	2212505,32
н506	447347,19	2212504,3
н507	447351,11	2212501,5
н508	447358,39	2212496,31
н509	447365,69	2212491,11
н510	447369,33	2212488,51
н511	447373,01	2212485,89
н512	447376,82	2212483,17

Инд. № подл.	Подпись и дата	Взам. инв. №
Изм.	Кол.	Лист
№ док		Дата

н513	447377,23	2212483,75
н514	447398,46	2212468,92
н515	447397,96	2212468,2
н516	447427,47	2212447,17
н517	447424,92	2212443,6
н518	447454,19	2212424,9
н519	447456,42	2212428,03
н520	447491,46	2212403,11
н521	447506,87	2212392,38
н522	447508,82	2212395,01
н523	447533,95	2212377,25
н524	447537,32	2212377,52
н525	447539,72	2212376,53
н526	447541,51	2212374,15
н527	447542,14	2212371,51
н528	447580,13	2212344,75
н529	447578,02	2212341,95
н530	447616,38	2212314,82
н531	447630,35	2212305,03
н532	447632,11	2212307,83
н533	447655,68	2212291,36
н534	447651,62	2212285,11
н535	447654,18	2212283,55
н536	447658,13	2212289,64
н537	447681,87	2212272,98
н538	447679,85	2212270,11
н539	447682,18	2212268,31
н540	447684,24	2212271,31
н541	447689,44	2212267,5
н542	447687,53	2212264,86
н543	447689,57	2212263,44
н544	447691,43	2212266,06
н545	447696,84	2212262,37
н546	447694,95	2212259,71
н547	447697,37	2212257,94
н548	447699,28	2212260,58
н549	447714,41	2212250,13
н550	447712,39	2212247,33
н551	447716,68	2212244,3
н552	447718,75	2212247,08
н553	447726,16	2212241,88
н554	447724,25	2212238,97
н555	447721,6	2212234,92
н556	447754,62	2212213,28

Инва. № подл.	Подпись и дата	Взам. инв. №
Изм.	Кол.	Лист
№ док		Дата

н557	447756,75	2212216,52
н558	447756,9	2212216,75
н559	447772,88	2212206,03
н560	447777,37	2212202,44
н561	447777,49	2212202,61
н562	447788,94	2212195
н563	447790,19	2212194,17
н564	447790,13	2212194,08
н565	447791,02	2212192,07
н566	447826,45	2212168,46
н567	447829,1	2212166,69
н568	447880,87	2212132,14
н569	447889,24	2212126,48
н570	447906,46	2212114,73
н571	447957,37	2212079,97
н572	447999,96	2212052,18
н573	448004,18	2212049,57
н574	448007,5	2212047,34
н575	448024,89	2212035,26
н576	448030,39	2212031,79
н577	448038,33	2212028,35
н578	448040,56	2212032,03
н579	448063,58	2212017,53
н580	448061,68	2212014,39
н581	448059,98	2212011,59
н582	448067,63	2212006,98
н583	448068,53	2212008,5
н584	448095,1	2211992
н585	448097,55	2211996,17
н586	448107,49	2211989,96
н587	448105,05	2211985,82
н588	448131,92	2211969,13
н589	448131,56	2211968,51
н590	448144,49	2211960,68
н591	448145,75	2211962,74
н592	448241,52	2211907,13
н593	448259,35	2211896,78
н594	448258,54	2211895,25
н595	448279,87	2211883,1
н596	448280,87	2211884,95
н597	448281,65	2211884,49
н598	448284,23	2211883
н599	448345,94	2211850,11
н600	448347,43	2211849,32

Инд. № подл.	Подпись и дата	Взам. инв. №
Изм.	Кол.	Лист
№ док		Дата

н601	448346,85	2211848,24
н602	448348,72	2211847,25
н603	448349,21	2211848,17
н604	448413,25	2211813,66
н605	448411,21	2211809,84
н606	448412,19	2211808,07
н607	448430,9	2211798,81
н608	448430,37	2211797,74
н609	448450,21	2211789,48
н610	448452,71	2211794,62
н611	448447,75	2211797,32
н612	448461,46	2211825,38
н613	448465,69	2211834,09
н614	448464,8	2211834,56
н615	448466,91	2211838,83
н616	448467,35	2211838,6
н617	448471,77	2211847,62
н618	448471,33	2211847,85
н619	448473,74	2211853,02
н620	448480,1	2211866,71
н621	448484,48	2211864,75
н622	448492,57	2211884,17
н623	448492,69	2211885,7
н624	448477,75	2211895,06
н625	448475,15	2211890,1
н626	448463,54	2211866,56
н627	448460,9	2211861,51
н628	448463,75	2211860,09
н629	448463,08	2211858,75
н630	448468	2211856,3
н631	448451,27	2211822,73
н632	448446,35	2211825,19
н633	448448,85	2211830,21
н634	448446,79	2211831,41
н635	448445,57	2211829,23
н636	448443,15	2211830,64
н637	448434,86	2211835,47
н638	448435,14	2211836,01
н639	448432,42	2211837,46
н640	448428,09	2211839,99
н641	448429,11	2211841,72
н642	448423,13	2211845,2
н643	448422,18	2211843,53
н644	448387,58	2211861,84

Инд. № подл.	Подпись и дата	Взам. инв. №	

Изм.	Кол.	Лист	№ док		Дата

Том 2 «Проект межевания территории»

Лист

20

н645	448366,16	2211873,18
н646	448363,57	2211874,67
н647	448359,14	2211877,09
н648	448354,74	2211879,51
н649	448355,8	2211881,3
н650	448354,87	2211881,89
н651	448353,58	2211879,51
н652	448316,94	2211899,13
н653	448314,39	2211894,85
н654	448312,54	2211895,86
н655	448311,15	2211896,14
н656	448289,71	2211907,49
н657	448278,81	2211908,58
н658	448284,08	2211917,51
н659	448238,84	2211944,04
н660	448244,84	2211954,2
н661	448289,64	2211927,12
н662	448291,72	2211931
н663	448288,88	2211932,78
н664	448288,62	2211932,28
н665	448286,05	2211933,75
н666	448282,41	2211935,66
н667	448280,27	2211936,95
н668	448268,53	2211945,06
н669	448264,25	2211947,64
н670	448261,68	2211949,19
н671	448259,99	2211950,21
н672	448257,4	2211951,77
н673	448259,21	2211954,77
н674	448261,89	2211953,16
н675	448263,22	2211955,25
н676	448261,81	2211956,03
н677	448260,06	2211957,09
н678	448255,35	2211960,01
н679	448247,75	2211964,38
н680	448242,39	2211967,78
н681	448235,01	2211955,62
н682	448223,61	2211936,83
н683	448191,66	2211956,45
н684	448203,33	2211975,07
н685	448216,61	2211996,25
н686	448218,47	2211999,21
н687	448211,76	2212003,7
н688	448193,04	2212015,37

Инв. № подл.	Подпись и дата	Взам. инв. №	

Изм.	Кол.	Лист	№ док	Дата

Том 2 «Проект межевания территории»

Лист

21

н689	448183,56	2212022,49
н690	448155,68	2212039,67
н691	448146,53	2212045,44
н692	448140,59	2212049,19
н693	448099,03	2212075,48
н694	448064,56	2212097,31
н695	448033,97	2212117,07
н696	448026,11	2212105,14
н697	448021,95	2212107,96
н698	448020,84	2212108,39
н699	448018,3	2212108,68
н700	448014,68	2212108,04
н701	448009,14	2212105,45
н702	448005,17	2212103,21
н703	448003,12	2212100,87
н704	447996,12	2212091,66
н705	447995,9	2212091,8
н706	447993,18	2212093,82
н707	447986,17	2212097,84
н708	447769,64	2212244,3
н709	447770,34	2212245,52
н710	447775,3	2212254,14
н711	447748,49	2212270,99
н712	447743,32	2212262,74
н713	447730,49	2212270,84
н714	447723,32	2212275,38
н715	447725,07	2212278,23
н716	447697,11	2212297,21
н717	447682,17	2212307,61
н718	447677,05	2212322,16
н719	447657,84	2212335,44
н720	447659,21	2212337,53
н721	447658,51	2212337,99
н722	447653,11	2212341,53
н723	447640,97	2212349,49
н724	447623,01	2212361,12
н725	447625,85	2212365,71
н726	447613,08	2212373,74
н727	447611,93	2212371,99
н728	447610,01	2212369,06
н729	447604,19	2212373,18
н730	447599,94	2212376,18
н731	447598,85	2212376,95
н732	447590,45	2212382,9

Инд. № подл.	Подпись и дата	Взам. инв. №
Изм.	Кол.	Лист
№ док		Дата

н733	447570,4	2212396,37
н734	447550,16	2212409,74
н735	447539,78	2212414,62
н736	447528,09	2212423,06
н737	447527,78	2212423,28
н738	447521,19	2212428,03
н739	447517,93	2212430,33
н740	447501,93	2212441,64
н741	447500,01	2212443
н742	447480,02	2212456,61
н743	447469,87	2212465,61
н744	447445,78	2212480,99
н745	447442,27	2212474,23
н746	447418,42	2212491,86
н747	447405,77	2212500,85
н748	447392,84	2212510,1
н749	447380,4	2212519,09
н750	447368,49	2212527,55
н751	447355,13	2212537,05
н752	447355,3	2212537,84
н753	447345,1	2212544,89
н754	447341,78	2212547,19
н755	447335,22	2212551,95
н756	447328,67	2212556,7
н757	447314,32	2212566,19
н758	447300,59	2212575,68
н759	447300,71	2212575,9
н760	447286,26	2212586,37
н761	447285,76	2212585,52
н762	447276,36	2212592,37
н763	447275,97	2212592,66
н764	447276,54	2212593,46
н765	447275,61	2212594,16
н766	447275,02	2212593,35
н767	447271,05	2212596,25
н768	447257,15	2212606,4
н769	447247,29	2212613,41
н770	447241,42	2212617,58
н771	447241,44	2212618,68
н772	447230,71	2212626,19
н773	447224,16	2212630,78
н774	447206,98	2212643,12
н775	447189,95	2212654,8
н776	447171,76	2212667,67

Инд. № подл.	Подпись и дата	Взам. инв. №
Изм.	Кол.	Лист
№ док		Дата

н777	447153,86	2212680,73
н778	447146,99	2212685,67
н779	447135,62	2212693,85
н780	447121,23	2212704,38
н781	447119,31	2212705,78
н782	447102,88	2212717,8
н783	447103,07	2212718,14
н784	447110,32	2212731,14
н785	447088,26	2212744,42
н786	447085,81	2212739,96
н787	447072,19	2212734,78
н788	446991,05	2212794,64
н789	446988,16	2212790,3
н790	446987,72	2212790,6
н791	446990,64	2212794,93
н792	446977,08	2212804,93
н793	446980,4	2212811,24
н794	446972,12	2212836,41
н795	446969,85	2212838,19
н796	446969,1	2212841,04
н797	446955,36	2212833,03
н798	446946,15	2212828,36
н799	446949,52	2212815,73
н800	446930,76	2212804,06
н801	446924,16	2212814,68
н802	446891,8	2212794,54
н803	446863,54	2212759,36
н804	446859,07	2212754,21
н480	446886,31	2212734,99
н476	446905,96	2212764,34
н477	446903,35	2212762,85
н478	446903,85	2212761,98
н479	446906,45	2212763,46
н476	446905,96	2212764,34
н805	447048,99	2212726,79
н806	447048,6	2212727,1
н807	447044,81	2212722,45
н808	447045,2	2212722,13
н805	447048,99	2212726,79
н809	448414,71	2211816,1
н810	448412,24	2211817,42

Инд. № подл.	Подпись и дата	Взам. инв. №	

Изм.	Кол.	Лист	№ док	Дата
------	------	------	-------	------

н811	448411,05	2211815,19
н812	448413,52	2211813,88
н809	448414,71	2211816,1
н813	448329,23	2211867,07
н814	448315,6	2211874,25
н815	448313,74	2211870,71
н816	448327,36	2211863,53
н813	448329,23	2211867,07
23:39:0000000:3У1(4)		
1	2	3
н817	446946,99	2212723,2
н818	446939,05	2212720,39
н819	446922,62	2212713,09
н820	446921,22	2212712,33
н821	446923,75	2212710,35
н822	446940,61	2212717,86
н823	446943,62	2212718,91
н817	446946,99	2212723,2

**3.Сведения о границах территории, применительно к которой
осуществляется подготовка проекта межевания территории**

Обозначение характерных точек границ	Координаты, м	
	Х	У
1	2	3
н1	446886,31	2212734,99
н2	446859,07	2212754,21
н3	446863,54	2212759,36
н4	446891,8	2212794,54
н5	446924,16	2212814,68
н6	446946,15	2212828,36
н7	446955,36	2212833,03
н8	446969,1	2212841,04
н9	446969,85	2212838,19
н10	446972,12	2212836,41
н11	446976,32	2212823,87
н12	446980,4	2212811,24
н13	446977,08	2212804,93
н14	446990,64	2212794,93
н15	446987,72	2212790,6
н16	446988,16	2212790,3
н17	446991,05	2212794,64

Изнв. № подл.	Подпись и дата	Взам. инв. №

Изм.	Кол.	Лист	№ док	Дата

Том 2 «Проект межевания территории»

Лист

25

н18	447072,19	2212734,78
н19	447085,81	2212739,96
н20	447088,26	2212744,42
н21	447110,32	2212731,14
н22	447103,07	2212718,14
н23	447102,88	2212717,8
н24	447119,31	2212705,78
н25	447121,23	2212704,38
н26	447135,62	2212693,85
н27	447146,99	2212685,67
н28	447153,86	2212680,73
н29	447171,76	2212667,67
н30	447189,95	2212654,8
н31	447206,98	2212643,12
н32	447224,16	2212630,78
н33	447230,71	2212626,19
н34	447241,44	2212618,68
н35	447241,42	2212617,58
н36	447247,29	2212613,41
н37	447257,15	2212606,4
н38	447271,05	2212596,25
н39	447275,02	2212593,35
н40	447275,61	2212594,16
н41	447276,54	2212593,46
н42	447275,97	2212592,66
н43	447276,36	2212592,37
н44	447285,76	2212585,52
н45	447286,26	2212586,37
н46	447300,71	2212575,9
н47	447300,59	2212575,68
н48	447314,32	2212566,19
н49	447328,67	2212556,7
н50	447335,22	2212551,95
н51	447341,78	2212547,19
н52	447345,1	2212544,89
н53	447355,3	2212537,84
н54	447355,13	2212537,05
н55	447368,49	2212527,55
н56	447380,4	2212519,09
н57	447392,84	2212510,1
н58	447405,77	2212500,85
н59	447418,42	2212491,86
н60	447442,27	2212474,23
н61	447445,78	2212480,99

Индв. № подл.	Подпись и дата	Взам. инв. №
Изм.	Кол.	Лист
№ док		Дата

н62	447469,87	2212465,61
н63	447480,02	2212456,61
н64	447500,01	2212443
н65	447501,93	2212441,64
н66	447517,93	2212430,33
н67	447521,19	2212428,03
н68	447527,78	2212423,28
н69	447528,09	2212423,06
н70	447539,78	2212414,62
н71	447550,16	2212409,74
н72	447570,4	2212396,37
н73	447590,45	2212382,9
н74	447598,85	2212376,95
н75	447599,94	2212376,18
н76	447604,19	2212373,18
н77	447610,01	2212369,06
н78	447611,93	2212371,99
н79	447613,08	2212373,74
н80	447625,85	2212365,71
н81	447623,01	2212361,12
н82	447640,97	2212349,49
н83	447653,11	2212341,53
н84	447658,51	2212337,99
н85	447659,21	2212337,53
н86	447657,84	2212335,44
н87	447677,05	2212322,16
н88	447682,17	2212307,61
н89	447697,11	2212297,21
н90	447725,07	2212278,23
н91	447744,49	2212264,62
н92	447748,49	2212270,99
н93	447775,3	2212254,14
н94	447770,34	2212245,52
н95	447897,42	2212159,74
н96	447993,44	2212103,65
н97	448010,89	2212131,97
н98	448015,62	2212128,92
н99	448033,97	2212117,07
н100	448064,56	2212097,31
н101	448099,03	2212075,48
н102	448140,59	2212049,19
н103	448146,53	2212045,44
н104	448155,68	2212039,67
н105	448183,56	2212022,49

Инва. № подл.	Подпись и дата	Взам. инв. №	

Изм.	Кол.	Лист	№ док		Дата

н106	448193,04	2212015,37
н107	448211,76	2212003,7
н108	448218,47	2211999,21
н109	448216,61	2211996,25
н110	448247,98	2211977
н111	448242,39	2211967,78
н112	448247,75	2211964,38
н113	448255,35	2211960,01
н114	448261,81	2211956,03
н115	448263,22	2211955,25
н116	448259,99	2211950,21
н117	448264,25	2211947,64
н118	448268,53	2211945,06
н119	448280,27	2211936,95
н120	448282,41	2211935,66
н121	448286,05	2211933,75
н122	448288,62	2211932,28
н123	448288,88	2211932,78
н124	448291,72	2211931
н125	448289,64	2211927,12
н126	448284,08	2211917,51
н127	448282,8	2211915,35
н128	448310,76	2211900,7
н129	448317,55	2211912,98
н130	448320,38	2211911,53
н131	448314,19	2211900,49
н132	448315,22	2211900,05
н133	448353,58	2211879,51
н134	448354,87	2211881,89
н135	448355,8	2211881,3
н136	448360,11	2211878,67
н137	448364,42	2211876,11
н138	448366,93	2211874,48
н139	448387,58	2211861,84
н140	448422,18	2211843,53
н141	448423,13	2211845,2
н142	448429,11	2211841,72
н143	448428,09	2211839,99
н144	448432,42	2211837,46
н145	448435,14	2211836,01
н146	448434,86	2211835,47
н147	448443,15	2211830,64
н148	448444,44	2211832,94
н149	448448,11	2211836,31

Инв. № подл.	Подпись и дата	Взам. инв. №	

Изм.	Кол.	Лист	№ док	Дата

Том 2 «Проект межевания территории»

н150	448451,15	2211841,94
н151	448460,9	2211861,51
н152	448463,54	2211866,56
н153	448475,15	2211890,1
н154	448477,75	2211895,06
н155	448492,69	2211885,7
н156	448492,57	2211884,17
н157	448484,48	2211864,75
н158	448492,6	2211861,14
н159	448496,63	2211862,36
н160	448496,84	2211861,24
н161	448497,74	2211859,62
н162	448499,33	2211858,35
н163	448501,25	2211857,54
н164	448503,3	2211857,65
н165	448505	2211858,11
н166	448506,58	2211859,29
н167	448506,85	2211859,99
н168	448509,1	2211859,04
н169	448544,45	2211844,05
н170	448554,55	2211839,69
н171	448603	2211864,45
н172	448614,65	2211853,89
н173	448622,72	2211861,93
н174	448636,56	2211869,75
н175	448645,47	2211850,74
н176	448633,5	2211846,37
н177	448631,99	2211844,27
н178	448640,09	2211838,07
н179	448639,54	2211837,33
н180	448689,13	2211799,3
н181	448692,55	2211803,7
н182	448696,82	2211800,4
н183	448694,69	2211797,64
н184	448700,22	2211793,35
н185	448709,19	2211786,39
н186	448717,64	2211779,84
н187	448722,47	2211776,03
н188	448718,73	2211771,22
н189	448721,91	2211770,52
н190	448724,68	2211771,17
н191	448727,28	2211773,3
н192	448731,43	2211770,35
н193	448727,12	2211764,36

Индв. № подл.	Подпись и дата	Взам. инв. №
Изм.	Кол.	Лист
№ док		Дата

н194	448744,09	2211751,99
н195	448749,95	2211747,3
н196	448755,72	2211738,67
н197	448758,91	2211736,24
н198	448759,12	2211736,54
н199	448770,45	2211727,44
н200	448773,06	2211726,55
н201	448776,24	2211724,13
н202	448788,16	2211715,02
н203	448785,85	2211712,02
н204	448828,57	2211679
н205	448845,5	2211665,92
н206	448863,39	2211652,09
н207	448863,15	2211651,75
н208	448865,55	2211649,88
н209	448865,8	2211650,23
н210	448895,62	2211627,28
н211	448938,86	2211593,76
н212	448978,03	2211564,7
н213	448985,42	2211559,95
н214	448987,98	2211563,64
н215	448997,62	2211556,61
н216	449002,85	2211563,57
н217	449009,24	2211558,44
н218	449016,35	2211552,74
н219	449028,39	2211542,72
н220	449025,74	2211539,41
н221	449114,27	2211473,43
н222	449120,68	2211468,65
н223	449134,91	2211459,15
н224	449160,23	2211442,1
н225	449164,19	2211439,96
н226	449168,23	2211446,79
н227	449191,44	2211432,1
н228	449186,92	2211424,89
н229	449199,04	2211417,46
н230	449211,96	2211408,77
н231	449212,51	2211409,33
н232	449212,97	2211410,04
н233	449217,22	2211407,28
н234	449219,11	2211404,52
н235	449220,52	2211403,78
н236	449221,67	2211403,05
н237	449221,41	2211402,65

Индв. № подл.	Подпись и дата	Взам. инв. №
Изм.	Кол.	Лист
№ док		Дата

н238	449223,58	2211401,27
н239	449223,89	2211401,75
н240	449226,53	2211400,02
н241	449231,14	2211396,5
н242	449243,95	2211388,74
н243	449259,29	2211378,74
н244	449270,78	2211371,25
н245	449285,48	2211361,34
н246	449297,23	2211353,19
н247	449303,32	2211348,97
н248	449309,89	2211344,41
н249	449323,8	2211335,44
н250	449337,35	2211326,38
н251	449350,9	2211317,32
н252	449364,66	2211308,12
н253	449377,95	2211299,28
н254	449391,6	2211290,66
н255	449408,8	2211280,13
н256	449420,97	2211271,64
н257	449441,14	2211257,95
н258	449455,25	2211248,72
н259	449468,9	2211240,12
н260	449468,69	2211239,78
н261	449486,38	2211228,57
н262	449496,37	2211221,97
н263	449508,15	2211213,96
н264	449525,48	2211202,35
н265	449539,82	2211192,96
н266	449553,87	2211183,05
н267	449566,5	2211175,4
н268	449579,84	2211166,63
н269	449597,47	2211156,02
н270	449601,86	2211162,38
н271	449606,48	2211159,13
н272	449602,51	2211152,85
н273	449619,1	2211142,66
н274	449624,97	2211138,79
н275	449626,6	2211137,72
н276	449632,66	2211134,12
н277	449659,56	2211117,38
н278	449671,66	2211109,5
н279	449703,83	2211089,38
н280	449737,68	2211136,59
н281	449746,15	2211130,95

Индв. № подл.	Подпись и дата	Взам. инв. №
Изм.	Кол.	Лист
№ док		Дата

н282	449737,58	2211120,17
н283	449709,89	2211085,59
н284	449723,28	2211076,6
н285	449723,9	2211077,38
н286	449737,1	2211068,89
н287	449740,51	2211066,79
н288	449751,49	2211060,03
н289	449764,96	2211051,02
н290	449778,17	2211043,12
н291	449780,07	2211041,99
н292	449780,46	2211042,47
н293	449794,07	2211033,81
н294	449822,39	2211016,44
н295	449825,71	2211020,42
н296	449839,92	2211008,05
н297	449837,51	2211005,25
н298	449843,12	2211001,88
н299	449855,04	2210994,71
н300	449868,22	2210987,03
н301	449887,9	2210973,83
н302	449891,61	2210978,82
н303	449897,22	2210973,83
н304	449894,23	2210970,6
н305	449908,6	2210961,99
н306	449922,73	2210953,51
н307	449936,28	2210945,36
н308	449951,06	2210936,99
н309	449964,76	2210928,13
н310	449977,55	2210919,87
н311	449992,01	2210910,53
н312	450006,59	2210900,63
н313	450015,26	2210894,64
н314	450032,45	2210883,09
н315	450048,58	2210873,54
н316	450060,99	2210865,13
н317	450077,91	2210854,83
н318	450088,01	2210848,94
н319	450102,8	2210839,47
н320	450116,56	2210830,65
н321	450175,47	2210793,3
н322	450188,63	2210785,25
н323	450202,68	2210777,54
н324	450224,72	2210764,03
н325	450225,17	2210764,6

Инд. № подл.	Подпись и дата	Взам. инв. №
Изм.	Кол.	Лист
№ док		Дата

н326	450230,16	2210761,18
н327	450246,71	2210750,9
н328	450260,86	2210741,52
н329	450280,34	2210728,75
н330	450290,2	2210722,29
н331	450304,25	2210713,2
н332	450313,7	2210707,08
н333	450321,4	2210702,09
н334	450333,46	2210694,36
н335	450340,4	2210690,37
н336	450353,58	2210682,79
н337	450369,44	2210673,86
н338	450374,08	2210671,33
н339	450385,37	2210664,33
н340	450397,3	2210656,99
н341	450397,74	2210657,68
н342	450398,15	2210657,39
н343	450410,27	2210649,91
н344	450437,4	2210632,32
н345	450447,52	2210627,05
н346	450464,07	2210617,31
н347	450481,68	2210606,57
н348	450495,8	2210597,91
н349	450509,46	2210590,25
н350	450509,07	2210589,62
н351	450526,21	2210579,04
н352	450539,69	2210570,69
н353	450554,52	2210561,53
н354	450568,24	2210552,92
н355	450583,53	2210543,34
н356	450599,84	2210557,13
н357	450624,36	2210532,41
н358	450614,9	2210524,1
н359	450631,53	2210513,21
н360	450644,84	2210504,85
н361	450657,81	2210496,35
н362	450671,29	2210487,9
н363	450685,5	2210479,69
н364	450699,22	2210470,45
н365	450712,42	2210461,57
н366	450714,79	2210459,96
н367	450714,96	2210459,85
н368	450717,36	2210458,22
н369	450724,8	2210453,18

Инд. № подл.	Подпись и дата	Взам. инв. №
Изм.	Кол.	Лист
№ док		Дата

н370	450739,58	2210443,27
н371	450752,92	2210438,25
н372	450768,25	2210428,21
н373	450781,75	2210418,14
н374	450788,18	2210415,35
н375	450801,5	2210406,97
н376	450814,83	2210398,58
н377	450816,13	2210399,77
н378	450831,19	2210385,03
н379	450829,55	2210383,55
н380	450860,48	2210346,26
н381	450870,18	2210334,57
н382	450846,29	2210310,99
н383	450840,17	2210313,95
н384	450837,5	2210316,33
н385	450846,69	2210326,57
н386	450824,61	2210341,73
н387	450824,01	2210342,16
н388	450795,98	2210362,2
н389	450787,04	2210354,23
н390	450767,94	2210372,87
н391	450772,42	2210377,76
н392	450757,35	2210388
н393	450742,72	2210398,04
н394	450730,26	2210404,67
н395	450711,84	2210416,38
н396	450698,4	2210425,08
н397	450696,95	2210426,02
н398	450686,81	2210432,43
н399	450686,14	2210432,84
н400	450683,39	2210434,5
н401	450682,72	2210434,91
н402	450669,04	2210443,21
н403	450648,57	2210455,66
н404	450646,12	2210457,48
н405	450640,87	2210460,62
н406	450633,99	2210464,76
н407	450623,46	2210471,1
н408	450598,1	2210488,99
н409	450584,44	2210499,03
н410	450569,05	2210485,76
н411	450548,59	2210512,34
н412	450553,16	2210517,23
н413	450536,14	2210528,78

Индв. № подл.	Подпись и дата	Взам. инв. №
Изм.	Кол.	Лист
№ док		Дата

н414	450522,25	2210538,22
н415	450509,1	2210546,5
н416	450508,24	2210547,02
н417	450505,25	2210548,84
н418	450489,38	2210558,47
н419	450488,51	2210559,04
н420	450478,42	2210565,65
н421	450470,76	2210570,66
н422	450451,36	2210582,25
н423	450430,62	2210594,02
н424	450420,44	2210599,77
н425	450405,59	2210608,32
н426	450384,7	2210621,46
н427	450372,42	2210629,26
н428	450366,85	2210632,8
н429	450347,11	2210645,05
н430	450328,73	2210656,96
н431	450318,47	2210663,1
н432	450307,2	2210670,41
н433	450307,32	2210670,6
н434	450287,9	2210682,86
н435	450287,36	2210682,18
н436	450286,95	2210682,48
н437	450263,38	2210699,29
н438	450248,71	2210709,49
н439	450246,91	2210707,22
н440	450244,15	2210710,15
н441	450245,04	2210711,28
н442	450237,16	2210716,56
н443	450233,41	2210719,08
н444	450230,5	2210721,03
н445	450222,19	2210726,6
н446	450209,65	2210734,94
н447	450202,22	2210739,88
н448	450182,03	2210754,14
н449	450173,84	2210758,9
н450	450166,92	2210762,92
н451	450162,48	2210765,52
н452	450147,22	2210774,93
н453	450137,38	2210780,83
н454	450115,08	2210794,38
н455	450104,89	2210800,02
н456	450093,05	2210807,13
н457	450090,05	2210808,93

Индв. № подл.	Подпись и дата	Взам. инв. №
Изм.	Кол.	Лист
№ док		Дата

н458	450078,26	2210816,1
н459	450065,2	2210824,01
н460	450064,93	2210823,68
н461	450054,73	2210830,11
н462	450045,8	2210835,74
н463	450042,84	2210837,61
н464	450017,76	2210853,11
н465	450007,86	2210859,38
н466	449993,83	2210868,42
н467	449969,54	2210883,91
н468	449946,39	2210897,8
н469	449922,89	2210911,7
н470	449923,17	2210912,56
н471	449907,71	2210922,17
н472	449897,64	2210928,42
н473	449882,1	2210937
н474	449872,71	2210942,18
н475	449855,73	2210953,14
н476	449843,8	2210960,85
н477	449825,96	2210972,7
н478	449812,68	2210979,81
н479	449807,62	2210974,65
н480	449799,43	2210982,53
н481	449802,04	2210985,71
н482	449782,14	2210998,17
н483	449769,72	2211006,78
н484	449762,57	2211011,35
н485	449749,13	2211019,63
н486	449741,32	2211023,51
н487	449725,58	2211032,72
н488	449711,32	2211041,29
н489	449708,33	2211043,11
н490	449693,97	2211051,85
н491	449652,53	2211078,91
н492	449648,64	2211081,29
н493	449637,47	2211088,17
н494	449625,29	2211095,28
н495	449616,07	2211100,73
н496	449613,88	2211102,02
н497	449606,35	2211106,47
н498	449594,3	2211113,7
н499	449578,62	2211122,91
н500	449564,72	2211130,99
н501	449561,45	2211126,94

Инва. № подл.	Подпись и дата	Взам. инв. №
Изм.	Кол.	Лист
№ док		Дата

н502	449551,32	2211135,1
н503	449553,74	2211138,19
н504	449535,48	2211149,53
н505	449519,71	2211158,49
н506	449509,2	2211165,07
н507	449508,96	2211165,22
н508	449509,36	2211165,74
н509	449489,41	2211176,97
н510	449468,11	2211190,93
н511	449458,8	2211196,99
н512	449442,28	2211206,89
н513	449427,71	2211215,47
н514	449415	2211224,11
н515	449381,65	2211245,18
н516	449364,9	2211255,66
н517	449362,44	2211257,21
н518	449345,6	2211267,8
н519	449330,37	2211277,39
н520	449316,05	2211286,2
н521	449318,72	2211290,16
н522	449314,31	2211293,09
н523	449311,63	2211289,14
н524	449297,43	2211298,81
н525	449283,42	2211309,13
н526	449245,66	2211336,3
н527	449239,18	2211341,07
н528	449238,47	2211341,6
н529	449214,28	2211357,83
н530	449203,76	2211365,18
н531	449195,51	2211371,04
н532	449180,56	2211381,66
н533	449174,99	2211385,61
н534	449169,8	2211371,06
н535	449141,25	2211383,72
н536	449138,88	2211385,43
н537	449147,39	2211397,31
н538	449122,18	2211415,57
н539	449115,59	2211420,91
н540	449064,07	2211457,29
н541	449058,92	2211461,03
н542	449003,6	2211500,57
н543	448998,62	2211504,09
н544	448998,39	2211505,84
н545	448993,36	2211509,35

Индв. № подл.	Подпись и дата	Взам. инв. №
Изм.	Кол.	Лист
№ док		Дата

н546	448988,52	2211512,73
н547	448983,66	2211516,12
н548	448978,68	2211519,6
н549	448974,6	2211522,45
н550	448969,65	2211525,9
н551	448964,76	2211529,32
н552	448959,82	2211532,77
н553	448954,9	2211536,21
н554	448949,18	2211540,2
н555	448948,77	2211539,62
н556	448873,88	2211592,49
н557	448838,27	2211619,07
н558	448820,88	2211631,68
н559	448815,68	2211626,21
н560	448765,7	2211661,67
н561	448769,99	2211667,4
н562	448736,88	2211690,26
н563	448695,65	2211718,97
н564	448689,73	2211710,4
н565	448663,03	2211727,35
н566	448690,54	2211767,73
н567	448693,21	2211772,07
н568	448692,38	2211775,38
н569	448682,99	2211783,62
н570	448622,13	2211833,64
н571	448612,42	2211841
н572	448557,56	2211817,37
н573	448547,58	2211815,23
н574	448500,17	2211845,42
н575	448489,62	2211850,48
н576	448491,67	2211854,77
н577	448478,79	2211861,04
н578	448474,67	2211852,56
н579	448473,74	2211853,02
н580	448471,33	2211847,85
н581	448471,77	2211847,62
н582	448467,35	2211838,6
н583	448466,91	2211838,83
н584	448464,8	2211834,56
н585	448465,69	2211834,09
н586	448461,46	2211825,38
н587	448467,55	2211822,46
н588	448455,88	2211797,11
н589	448452,71	2211794,62

Инд. № подл.	Подпись и дата	Взам. инв. №	

Изм.	Кол.	Лист	№ док		Дата

Том 2 «Проект межевания территории»

Лист

38

н590	448450,21	2211789,48
н591	448430,37	2211797,74
н592	448430,9	2211798,81
н593	448412,19	2211808,07
н594	448411,21	2211809,84
н595	448408,66	2211811,2
н596	448410,59	2211815,09
н597	448349,21	2211848,17
н598	448348,72	2211847,25
н599	448345,31	2211849,05
н600	448345,94	2211850,11
н601	448284,23	2211883
н602	448281,65	2211884,49
н603	448280,87	2211884,95
н604	448279,87	2211883,1
н605	448258,54	2211895,25
н606	448259,35	2211896,78
н607	448241,52	2211907,13
н608	448145,75	2211962,74
н609	448144,49	2211960,68
н610	448131,56	2211968,51
н611	448067,63	2212006,98
н612	448059,98	2212011,59
н613	448061,68	2212014,39
н614	448038,33	2212028,35
н615	448030,39	2212031,79
н616	448024,89	2212035,26
н617	448007,5	2212047,34
н618	448004,18	2212049,57
н619	447999,96	2212052,18
н620	447957,37	2212079,97
н621	447906,46	2212114,73
н622	447889,24	2212126,48
н623	447880,87	2212132,14
н624	447829,1	2212166,69
н625	447826,45	2212168,46
н626	447791,02	2212192,07
н627	447790,13	2212194,08
н628	447789,53	2212194,46
н629	447788,05	2212195,22
н630	447785,78	2212196,57
н631	447785,36	2212197,3
н632	447778,24	2212201,82
н633	447772,71	2212205,77

Индв. № подл.	Подпись и дата	Взам. инв. №
Изм.	Кол.	Лист
№ док		Дата

н634	447756,75	2212216,52
н635	447754,62	2212213,28
н636	447721,6	2212234,92
н637	447724,25	2212238,97
н638	447716,68	2212244,3
н639	447697,37	2212257,94
н640	447694,95	2212259,71
н641	447687,53	2212264,86
н642	447682,59	2212268,36
н643	447682,39	2212268,15
н644	447679,33	2212270,51
н645	447656,29	2212286,8
н646	447654,18	2212283,55
н647	447651,62	2212285,11
н648	447653,84	2212288,53
н649	447630,35	2212305,03
н650	447616,38	2212314,82
н651	447578,03	2212341,94
н652	447545,21	2212364,86
н653	447506,87	2212392,38
н654	447491,46	2212403,11
н655	447456,42	2212428,03
н656	447454,19	2212424,9
н657	447424,92	2212443,6
н658	447420,69	2212437,66
н659	447391,27	2212458,63
н660	447397,96	2212468,2
н661	447398,46	2212468,92
н662	447377,23	2212483,75
н663	447376,82	2212483,17
н664	447373,01	2212485,89
н665	447369,33	2212488,51
н666	447365,69	2212491,11
н667	447362,04	2212493,71
н668	447358,39	2212496,31
н669	447351,11	2212501,5
н670	447347,19	2212504,3
н671	447345,75	2212505,32
н672	447344,57	2212506,53
н673	447313,67	2212528,17
н674	447305,82	2212516,75
н675	447224,36	2212575,19
н676	447231,82	2212585,47
н677	447219,79	2212594

Инд. № подл.	Подпись и дата	Взам. инв. №	

Изм.	Кол.	Лист	№ док	Дата

н678	447219,38	2212593,56
н679	447169,15	2212629,88
н680	447160,93	2212635,82
н681	447120,37	2212665,33
н682	447117,43	2212667,54
н683	447117,59	2212667,77
н684	447106,59	2212675,82
н685	447082,14	2212693,69
н686	447048,02	2212718,19
н687	447044,64	2212719,63
н688	447004,67	2212747,96
н689	446992,73	2212731,92
н690	446975,01	2212728,39
н691	446957,56	2212723,76
н692	446940,61	2212717,86
н693	446923,75	2212710,35
н694	446908,44	2212702,08
н695	446906,9	2212704,56
н696	446922,62	2212713,09
н697	446939,05	2212720,39
н698	446956,01	2212726,38
н699	446970,32	2212730,23
н700	446963,35	2212729,7
н701	446978,89	2212751,78
н702	446984,66	2212759,99
н703	446946,58	2212786,75
н704	446936,84	2212785,5
н705	446919,35	2212760,65
н706	446894,61	2212743,72
н707	446893,35	2212744,64
н1	446886,31	2212734,99

4. Сведения о видах разрешенного использования образуемых земельных участков, предназначенных для размещения линейных объектов

Проектом предусматривается формирование земельных участков для размещения линейного объекта: "Реконструкция автомобильной дороги общего пользования местного значения по ул. Ленина в г. Белореченске, Белореченского района Краснодарского края" с видом разрешенного использования земельного участка - земельные участки (территории) общего пользования».

Взам. инв. №	
Подпись и дата	
Инв. № подл.	

Изм.	Кол.	Лист	№ док		Дата

5. Сведения о земельных участках, на которых линейный объект может быть размещен на условиях сервитута, публичного сервитута

№ п/п	Кадастровый номер земельного участка	Местоположение	Категория земель	Разрешенное использование ЗУ	Общая площадь ЗУ по данным ЕГРН, кв.м	Планируемая площадь обременения ЗУ, кв.м.
1	2	3	4	5	6	7
1	23:39:1101298:98	Российская Федерация, Краснодарский край, Белореченский район, Белореченское городское поселение, город Белореченск, улица Железнодорожная, № 130	Земли населённых пунктов	для размещения магазина	300,00	300,00
2	23:39:1101020:5	Краснодарский край, р-н Белореченский, г. Белореченск, ул. Ленина, 25	Земли населённых пунктов	Для обслуживания многоэтажного жилого дома	5320,00	45,00
3	23:39:1101281:334	Краснодарский край, Белореченский район, Белореченское городское поселение, город Белореченск, улица Ленина, № 20	Земли населённых пунктов	Для эксплуатации жилого дома	732,00	1,00
4	23:39:1101021:5	край Краснодарский, г. Белореченск ул. Ленина №25/1	Земли населённых пунктов	Многоэтажная жилая застройка (высотная застройка)	1486,00	11,00

Инов. № подл.	Подпись и дата	Взам. инв. №
Изм.	Кол.	Лист
№ док	Дата	

№ п/п	Кадастровый номер земельного участка	Местоположение	Категория земель	Разрешенное использование ЗУ	Общая площадь ЗУ по данным ЕГРН, кв.м	Планируемая площадь обременения ЗУ, кв.м.
1	2	3	4	5	6	7
5	23:39:1101041:926	Краснодарский край, р-н Белореченский, г. Белореченск, ул. Ленина, 107	Земли населённых пунктов	Парки культуры и отдыха	2028,00	331,00
6	23:39:1101241:691	Российская Федерация, Краснодарский край, р-н Белореченский, г. Белореченск	Земли населённых пунктов	Улично-дорожная сеть	490,00	490,00
7	23:39:1101241:22	Краснодарский край, г. Белореченск, ул. Ленина	Земли населённых пунктов	Магазины	925,00	925,00
8	23:39:0000000:2882	Российская Федерация, Краснодарский край, Белореченский р-н, г. Белореченск, ул. Ленина	Земли населённых пунктов	Благоустройство территории	1485,00	211,00
9	23:39:1101042:53	Краснодарский край, р-н Белореченский, г. Белореченск, ул. Ленина, 111	Земли населённых пунктов	Для эксплуатации и обслуживания административного здания	290,00	6,00
10	23:39:1101042:45	Краснодарский край, Белореченский р-н, г. Белореченск, ул. Ленина, 111/1	Земли населённых пунктов	Для размещения магазина продовольственных товаров и кафе	220,00	3,00

Инва. № подл.	Подпись и дата	Взам. инв. №
Изм.	Кол.	Лист
№ док		Дата

№ п/п	Кадастровый номер земельного участка	Местоположение	Категория земель	Разрешенное использование ЗУ	Общая площадь ЗУ по данным ЕГРН, кв.м	Планируемая площадь обременения ЗУ, кв.м.
1	2	3	4	5	6	7
11	23:39:1101067:36	Краснодарский край, Белореченский р-н, г. Белореченск, ул. Ленина, 127	Земли населённых пунктов	среднеэтажный многоквартирный жилой дом	2780,00	2,00
12	23:39:1101067:16	Краснодарский край, р-н Белореченский, г/п Белореченское, г. Белореченск, ул. Ленина, 129	Земли населённых пунктов	для эксплуатации и обслуживания многоквартирного жилого дома	3758,00	13,00
13	23:39:1101204:719	Краснодарский край, р-н. Белореченский, г. Белореченск, ул. Ленина, д. 78	Земли населённых пунктов	магазины	3846,00	131,00
14	23:39:1101204:296	Краснодарский край, р-н Белореченский, г. Белореченск, ул. Ленина, б/н	Земли населённых пунктов	Для размещения торгового павильона	31,00	7,00
15	23:39:0000000:3011	Краснодарский край, Белореченский, г. Белореченск	Земли населённых пунктов	Благоустройство территории	11855,00	3647,00
16	23:39:1101084:151	Краснодарский край, р-н. Белореченский, г. Белореченск, ул. Ленина	Земли населённых пунктов	Парки культуры и отдыха	3137,00	93,00
17	23:39:1101085:1132	Краснодарский край, р-н. Белореченский, г. Белореченск, ул. Ленина, уч. 159 Б	Земли населённых пунктов	магазины	1492,00	130,00
18	23:39:1101085:64	Краснодарский край, р-н Белореченский, г. Белореченск, ул. Ленина, 165	Земли населённых пунктов	для размещения и эксплуатации универсального магазина	932,00	86,00
19	23:39:1101184:268	Краснодарский край, р-н Белореченский, г. Белореченск, ул. Ленина, 84	Земли населённых пунктов	под стоянки и автопарковки пассажирского автотранспорта	1025,00	1025,00

Индв. № подл.	Подпись и дата	Взам. инв. №

Том 2 «Проект межевания территории»

Лист

44

Изм. Кол. Лист № док Дата

№ п/п	Кадастровый номер земельного участка	Местоположение	Категория земель	Разрешенное использование ЗУ	Общая площадь ЗУ по данным ЕГРН, кв.м	Планируемая площадь обременения ЗУ, кв.м.
1	2	3	4	5	6	7
20	23:39:1101173:154	Краснодарский край, р-н Белореченский, г/п Белореченское, г. Белореченск, ул. Ленина, 96	Земли населённых пунктов	Для магазина смешанных товаров	1432,00	23,00
21	23:39:1101173:71	Краснодарский край, р-н Белореченский, г. Белореченск, ул. Ленина, 98/1	Земли населённых пунктов	для индивидуального жилищного строительства	600,00	8,00
22	23:39:1101169:46	Краснодарский край, р-н. Белореченский, г. Белореченск, ул. Ленина, д. 214	Земли населённых пунктов	Под жилую застройку Индивидуальную и ведение личного подсобного хозяйства	656,00	94,00
23	23:39:1101139:418	Российская Федерация, Краснодарский край, Белореченский муниципальный район, Белореченское городское поселение, город Белореченск, улица Ленина, № 293Б	Земли населённых пунктов	для индивидуального жилищного строительства	744,00	10,00
24	23:39:1101020:1	край Краснодарский, г. Белореченск, ул. Железнодорожная, №127, (96-и квартирный дом)	Земли населённых пунктов	Под жилую застройку Многоэтажную	7084,00	49,00
25	23:39:1101020:48	край Краснодарский, р-н Белореченский, г. Белореченск, ул. Ленина, №17.	Земли населённых пунктов	Для размещения рекламных щитов	3,00	3,00

Инва. № подл.	Подпись и дата	Взам. инв. №

№ п/п	Кадастровый номер земельного участка	Местоположение	Категория земель	Разрешенное использование ЗУ	Общая площадь ЗУ по данным ЕГРН, кв.м	Планируемая площадь обременения ЗУ, кв.м.
1	2	3	4	5	6	7
26	23:39:1101020:64	Краснодарский край, р-н. Белореченский, г. Белореченск, ул. Ленина-Кирова	Земли населённых пунктов	Для размещения пристройки к недостроенному магазину	300,00	43,00
27	23:39:1101020:71	Краснодарский край, Белореченский район, г. Белореченск, ул. Ленина, 15	Земли населённых пунктов	многоэтажный многоквартирный жилой дом	4465,00	109,00
28	23:39:1101041:204	Краснодарский край, р-н Белореченский, г/п Белореченское, г. Белореченск, в районе дома № 85 по ул. Ленина	Земли населённых пунктов	Парки культуры и отдыха	2749,00	324,00
29	23:39:1101066:115	Краснодарский край, р-н Белореченский, г. Белореченск, угол ул. Ленина - ул. Чапаева	Земли населённых пунктов	Парки культуры и отдыха	582,00	108,00
30	23:39:1101066:6	Краснодарский край, р-н Белореченский, г. Белореченск, ул. Ленина, №123	Земли населённых пунктов	Для обслуживания и эксплуатации многоквартирного жилого дома	1395,00	150,00
31	23:39:1101067:110	Краснодарский край, р-н Белореченский, г/п Белореченское, г. Белореченск, ул. Ленина	Земли населённых пунктов	для размещения и эксплуатации торгового павильона из легких конструкций	7,00	7,00
32	23:39:1101067:444	Краснодарский край, р-н. Белореченский, г. Белореченск, ул. Ленина	Земли населённых пунктов	остановки общественного транспорта	62,00	62,00

Инва. № подл.	Подпись и дата	Взам. инв. №

Изм.	Кол.	Лист	№ док	Дата

№ п/п	Кадастровый номер земельного участка	Местоположение	Категория земель	Разрешенное использование ЗУ	Общая площадь ЗУ по данным ЕГРН, кв.м	Планируемая площадь обременения ЗУ, кв.м.
1	2	3	4	5	6	7
33	23:39:1101084:150	Краснодарский край, р-н. Белореченский, г. Белореченск, ул. Ленина	Земли населённых пунктов	автомобильный транспорт	226,00	105,00
34	23:39:1101085:1121	Краснодарский край, р-н. Белореченский, г. Белореченск, ул. Ленина, уч. 151 Б	Земли населённых пунктов	магазины	250,00	250,00
35	23:39:1101085:1134	Краснодарский край, р-н. Белореченский, г. Белореченск, ул. Ленина, уч. 151/1	Земли населённых пунктов	магазины	108,00	108,00
36	23:39:1101085:136	Краснодарский край, р-н. Белореченский, г. Белореченск, ул. Ленина, 151	Земли населённых пунктов	Малоэтажный многоквартирный жилой дом	1568,00	209,00
37	23:39:1101085:146	Краснодарский край, р-н. Белореченский, г. Белореченск, ул. Ленина, 163	Земли населённых пунктов	Малоэтажный многоквартирный жилой дом	2296,00	385,00
38	23:39:1101085:149	Краснодарский край, р-н. Белореченский, г. Белореченск, ул. Ленина, 161	Земли населённых пунктов	для размещения и обслуживания трехэтажного жилого дома	2659,00	433,00
39	23:39:1101085:282	Краснодарский край, р-н. Белореченский, г/п Белореченское, г. Белореченск, ул. Ленина, 157	Земли населённых пунктов	для эксплуатации многоквартирного жилого дома	4476,00	848,00
40	23:39:1101085:68	Краснодарский край, р-н. Белореченский, г. Белореченск, ул. Ленина, 155	Земли населённых пунктов	Среднеэтажный многоквартирный жилой дом	2629,00	83,00
41	23:39:1101085:69	Краснодарский край, Белореченский район, г. Белореченск, ул. 40	Земли населённых пунктов	для эксплуатации многоквартирного дома	1634,00	558,00

Инд. № подл.	Подпись и дата	Взам. инв. №

№ п/п	Кадастровый номер земельного участка	Местоположение	Категория земель	Разрешенное использование ЗУ	Общая площадь ЗУ по данным ЕГРН, кв.м	Планируемая площадь обременения ЗУ, кв.м.
1	2	3	4	5	6	7
		Лет Октября, 81				
42	23:39:1101085:7	Краснодарский край, р-н Белореченский, г/п Белореченское, г. Белореченск, ул. Ленина, №149, РЭУ	Земли населённых пунктов	для эксплуатации многоквартирного дома	1886,00	20,00
43	23:39:1101085:71	Краснодарский край, р-н Белореченский, г. Белореченск, ул. Ленина, 153, ЖСК -1	Земли населённых пунктов	Среднеэтажный многоквартирный жилой дом	2729,00	19,00
44	23:39:1101139:43	Краснодарский край, р-н. Белореченский, г. Белореченск, ул. Ленина	Земли населённых пунктов	Для эксплуатации трансформаторных подстанций	12,00	12,00
45	23:39:1101085:116	Краснодарский край, р-н. Белореченский, г. Белореченск, ул. Ленина, д. 90	Земли населённых пунктов	для размещения рекламного щита	3,00	3,00
46	23:39:1101085:81	Краснодарский край, р-н. Белореченский, ул. Ленина	Земли населённых пунктов	Для размещения рекламных щитов	3,00	3,00
47	23:39:1101085:82	Краснодарский край, р-н. Белореченский, г. Белореченск, ул. Ленина	Земли населённых пунктов	Для размещения рекламных щитов	3,00	3,00
48	23:39:1101085:83	Краснодарский край, р-н Белореченский, г. Белореченск, ул. Ленина	Земли населённых пунктов	Для размещения рекламных щитов	3,00	3,00
49	23:39:1101085:84	Краснодарский край, р-н. Белореченский, г. Белореченск, ул. Ленина	Земли населённых пунктов	Для размещения рекламных щитов	3,00	3,00

Инд. № подл.	Подпись и дата	Взам. инв. №

№ п/п	Кадастровый номер земельного участка	Местоположение	Категория земель	Разрешенное использование ЗУ	Общая площадь ЗУ по данным ЕГРН, кв.м	Планируемая площадь обременения ЗУ, кв.м.
1	2	3	4	5	6	7
50	23:39:1101085:85	Краснодарский край, р-н. Белореченский, ул. Ленина	Земли населённых пунктов	Для размещения рекламных щитов	3,00	3,00
51	23:39:1101085:86	Краснодарский край, р-н. Белореченский, ул. Ленина, д. №88/1	Земли населённых пунктов	Для размещения рекламных щитов	3,00	3,00
52	23:39:1101085:87	Краснодарский край, р-н Белореченский, г Белореченск, ул Ленина, №88/1	Земли населённых пунктов	Для размещения рекламных щитов	3,00	3,00
53	23:39:1101085:88	край Краснодарский, р-н Белореченский, г. Белореченск, ул. Ленина, №88/1	Земли населённых пунктов	Для размещения рекламных щитов	3,00	3,00
54	23:39:1101184:130	Краснодарский край, р-н Белореченский, г. Белореченск, ул. Ленина, 86 К	Земли населённых пунктов	Для размещения и эксплуатации торгового-офисного здания	458,00	16,00
55	23:39:1101184:137	Краснодарский край, р-н Белореченский, г. Белореченск, ул. Ленина	Земли населённых пунктов	для размещения и эксплуатации торгового-офисного здания	508,00	16,00
56	23:39:1101184:143	Краснодарский край, р-н Белореченский, г. Белореченск, ул. Ленина	Земли населённых пунктов	для размещения и эксплуатации торгового-офисного здания	865,00	21,00
57	23:39:1101184:150	Краснодарский край, р-н Белореченский, г/п Белореченское, г. Белореченск, ул. Ленина (у магазина "Электрон")	Земли населённых пунктов	Для размещения и обслуживания дневной автостоянки	55,00	55,00

Изн. № подл.	Подпись и дата	Взам. инв. №

№ п/п	Кадастровый номер земельного участка	Местоположение	Категория земель	Разрешенное использование ЗУ	Общая площадь ЗУ по данным ЕГРН, кв.м	Планируемая площадь обременения ЗУ, кв.м.
1	2	3	4	5	6	7
58	23:39:1101184:218	Краснодарский край, р-н Белореченский, г. Белореченск, ул. Ленина	Земли населённых пунктов	для размещения и эксплуатации торгового офисного здания	206,00	6,00
59	23:39:1101184:219	Краснодарский край, р-н Белореченский, г. Белореченск, ул. Ленина	Земли населённых пунктов	для размещения и эксплуатации торгового офисного здания	563,00	8,00
60	23:39:1101184:288	Российская Федерация, Краснодарский край, Белореченский район, город Белореченск, улица Ленина, № 88 А	Земли населённых пунктов	обслуживание автотранспорта	545,00	104,00
61	23:39:1101184:310	Российская Федерация, Краснодарский край, Белореченский муниципальный район, Белореченское городское поселение, город Белореченск, улица Ленина, земельный участок 86	Земли населённых пунктов	Магазины	1644,00	16,00
62	23:39:1101184:708	Краснодарский край, Белореченский, г. Белореченск, ул. Ленина	Земли населённых пунктов	Объекты торговли (торговые центры, торговые развлекательные центры (комплексы))	7758,00	52,00

Инва. № подл.	Подпись и дата	Взам. инв. №
Изм.	Кол.	Лист
№ док		Дата

№ п/п	Кадастровый номер земельного участка	Местоположение	Категория земель	Разрешенное использование ЗУ	Общая площадь ЗУ по данным ЕГРН, кв.м	Планируемая площадь обременения ЗУ, кв.м.
1	2	3	4	5	6	7
63	23:39:1101204:245	Краснодарский край, р-н Белореченский, г/п Белореченское, г. Белореченск, на прирыночной площади по ул. Красной-Ленина	Земли населённых пунктов	для размещения и обслуживания дневной автостоянки	206,00	206,00
64	23:39:1101241:21	Краснодарский край, г. Белореченск, ул. Ленина	Земли населённых пунктов	Улично-дорожная сеть	820,35	820,00
65	23:39:1101241:690	Краснодарский край, Белореченский, г. Белореченск, Российская Федерация	Земли населённых пунктов	Улично-дорожная сеть	1751,00	248,00
66	23:39:1101241:74	Краснодарский край, р-н Белореченский, г. Белореченск, угол ул.Ленина и ул.Щорса	Земли населённых пунктов	для размещения торгового-выставочного некапитального павильона для продажи цветов	18,00	11,00
67	23:39:1101241:75	край Краснодарский, р-н Белореченский, г. Белореченск, ул. Щорса	Земли населённых пунктов	для размещения временного торгового павильона с ограничением в использовании и - эксплуатация и обслуживания подземных коммуникаций	600,00	600,00
68	23:39:1101085:124 входит в ЕЗП 23:39:0000000:268:ЗУ 1	Краснодарский край, р-н. Белореченский, г. Белореченск, ул.	Земли населённых пунктов	для размещения торгового комплекса	703,00	74,00

Индв. № подл.	Подпись и дата	Взам. инв. №

№ п/п	Кадастровый номер земельного участка	Местоположение	Категория земель	Разрешенное использование ЗУ	Общая площадь ЗУ по данным ЕГРН, кв.м	Планируемая площадь обременения ЗУ, кв.м.
1	2	3	4	5	6	7
69	23:39:1101085:126 входит в ЕЗП 23:39:0000000:268:ЗУ 2	Ленина				64,00
70	23:39:1101085:125 входит в ЕЗП 23:39:0000000:271:ЗУ 1	Краснодарский край, р-н. Белореченский, г. Белореченск, ул. Ленина	Земли населённых пунктов	для размещения и эксплуатации часовни	296,00	58,00
71	23:39:1101151:68 входит в ЕЗП 23:39:0000000:323	Краснодарский край, р-н. Белореченский	Земли населённых пунктов	Для эксплуатации электросетевого комплекса	1,00	1,00
72	23:39:1101140:3	край Краснодарский, г. Белореченск, ул. Ленина, №343	Земли населённых пунктов	Под жилую застройку Индивидуальную	1500,00	12,00
73	23:39:1101169:77	Краснодарский край, р-н. Белореченский, г. Белореченск, ул. Ленина, д. №248	Земли населённых пунктов	Для индивидуального жилищного строительства и ведения личного подсобного хозяйства	865,00	5,00
74	23:39:1101169:746	Краснодарский край, Белореченский муниципальный район, Белореченское городское поселение, г. Белореченск, ул. Ленина, земельный участок 206	Земли населённых пунктов	для ведения личного подсобного хозяйства (приусадебный земельный участок)	814,00	14,00

Взам. инв. №

Подпись и дата

Инв. № подл.

Том 2 «Проект межевания территории»

Лист

52

Изм. Кол. Лист № док Дата

№ п/п	Кадастровый номер земельного участка	Местоположение	Категория земель	Разрешенное использование ЗУ	Общая площадь ЗУ по данным ЕГРН, кв.м	Планируемая площадь обременения ЗУ, кв.м.
1	2	3	4	5	6	7
75	23:39:1101169:747	Краснодарский край, Белореченский муниципальный район, Белореченское городское поселение, г. Белореченск, ул. Ленина, земельный участок 204	Земли населённых пунктов	для ведения личного подсобного хозяйства (приусадебный земельный участок)	600,00	13,00
76	23:39:1101169:44	Краснодарский край, р-н. Белореченский, г. Белореченск, ул. Ленина, д. 202	Земли населённых пунктов	для индивидуального жилищного строительства	713,00	10,00
77	23:39:1101169:81	Краснодарский край, р-н. Белореченский, г. Белореченск, ул. Ленина, д. 200	Земли населённых пунктов	для индивидуального жилищного строительства	688,00	6,00
78	23:39:1101169:41	Краснодарский край, р-н. Белореченский, г. Белореченск, ул. Ленина, д. 190	Земли населённых пунктов	Под жилую застройку Индивидуальную и ведение личного подсобного хозяйства	689,00	2,00
79	23:39:1101169:6	Краснодарский край, р-н. Белореченский, г. Белореченск, ул. Ленина, д. № 188	Земли населённых пунктов	для индивидуального жилищного строительства	741,00	3,00
80	23:39:1101169:19	Краснодарский край, р-н. Белореченский, г. Белореченск, ул. Ленина, д. 186	Земли населённых пунктов	для индивидуального жилищного строительства	598,00	2,00

Индв. № подл.	Подпись и дата	Взам. инв. №
Изм.	Кол.	Лист
№ док		Дата

№ п/п	Кадастровый номер земельного участка	Местоположение	Категория земель	Разрешенное использование ЗУ	Общая площадь ЗУ по данным ЕГРН, кв.м	Планируемая площадь обременения ЗУ, кв.м.
1	2	3	4	5	6	7
81	23:39:1101139:11	Краснодарский край, р-н. Белореченский, г. Белореченск, ул. Ленина, д. 243	Земли населённых пунктов	для индивидуального жилищного строительства -750 кв.м., для размещения магазина-50 кв.м.	800,00	10,00
82	23:39:1101173:15	Краснодарский край, г. Белореченск, ул. Ленина, 142	Земли населённых пунктов	для индивидуального жилищного строительства	499,00	5,00
83	23:39:1101204:295	Краснодарский край, р-н Белореченский, г/п Белореченское, г. Белореченск, ул. Ленина, 80	Земли населённых пунктов	для обслуживания и эксплуатации кафе "Шайба" (дополнительный участок)	83,00	54,00
84	23:39:1101204:229	Краснодарский край, р-н Белореченский, г. Белореченск, ул. Ленина, напротив РУС	Земли населённых пунктов	для размещения временного торгового павильона	31,00	10,00
85	23:39:1101020:59	Краснодарский край, р-н Белореченский, г. Белореченск, ул. Ленина, № 3	Земли населённых пунктов	для строительства и эксплуатации многотопливной АЗС	995,00	24,00
86	23:39:1101020:50	Краснодарский край, р-н. Белореченский, г. Белореченск, ул. Железнодорожная, д. №127	Земли населённых пунктов	для размещения рекламного щита	3,00	3,00

Инов. № подл.	Подпись и дата	Взам. инв. №
Изм.	Кол.	Лист
№ док		Дата

№ п/п	Кадастровый номер земельного участка	Местоположение	Категория земель	Разрешенное использование ЗУ	Общая площадь ЗУ по данным ЕГРН, кв.м	Планируемая площадь обременения ЗУ, кв.м.
1	2	3	4	5	6	7
87	23:39:1101021:809	Краснодарский край, р-н Белореченский, г. Белореченск, ул. Ленина	Земли населённых пунктов	Парки культуры и отдыха	423,00	423,00
88	23:39:1101170:37	Краснодарский край, р-н Белореченский, г. Белореченск, ул. Пролетарская, №87	Земли населённых пунктов	Для обслуживания канализационной насосной станции	2439,00	132,00
89	23:39:1101241:231	Краснодарский край, р-н Белореченский, г. Белореченск, ул. Ленина	Земли населённых пунктов	Парки культуры и отдыха	47740,00	779,00
90	23:39:1101242:151	Краснодарский край, р-н Белореченский, г. Белореченск, ул. Гоголя, 40	Земли населённых пунктов	для индивидуального жилищного строительства	436,00	66,00
				Итого		15453,00

6. Перечень координат характерных точек планируемых границ публичного сервитута земельных участков

Условный номер земельного участка		23:39:1101151:68:ЗУ1	
Площадь земельного участка		1 м ²	
Обозначение характерных точек границ	Координаты, м		
	X	Y	
1	2	3	
н1	450816,65	2210397,82	
н2	450819,16	2210394,45	
н3	450819,4	2210394,63	
н4	450816,89	2210398	
н1	450816,65	2210397,82	

Инва. № подл.	Подпись и дата	Взам. инв. №

Изм.	Кол.	Лист	№ док	Дата

Том 2 «Проект межевания территории»

Условный номер земельного участка		23:39:1101140:3:3У1	
Площадь земельного участка		12 м ²	
Обозначение характерных точек границ	Координаты, м		
	X	Y	
1	2	3	
н5	450731,7	2210405,77	
н6	450730,26	2210404,67	
н7	450742,72	2210398,04	
н5	450731,7	2210405,77	
Условный номер земельного участка		23:39:1101169:77:3У1	
Площадь земельного участка		5 м ²	
Обозначение характерных точек границ	Координаты, м		
	X	Y	
1	2	3	
н8	450554,23	2210561,09	
н9	450554,52	2210561,53	
н10	450539,69	2210570,69	
н8	450554,23	2210561,09	
Условный номер земельного участка		23:39:1101139:418:3У1	
Площадь земельного участка		10 м ²	
Обозначение характерных точек границ	Координаты, м		
	X	Y	
1	2	3	
н11	450248,71	2210709,49	
н12	450245,43	2210711,77	
н13	450245,04	2210711,28	
н14	450244,15	2210710,15	
н15	450246,91	2210707,22	
н11	450248,71	2210709,49	
Условный номер земельного участка		23:39:1101169:46:3У1	
Площадь земельного участка		94 м ²	
Обозначение характерных точек границ	Координаты, м		
	X	Y	
1	2	3	

Инв. № подл.	Подпись и дата	Взам. инв. №	

Изм.	Кол.	Лист	№ док	Дата

н16	450246,71	2210750,9
н17	450230,16	2210761,18
н18	450227,15	2210757,5
н19	450243,86	2210746,98
н16	450246,71	2210750,9

Условный номер земельного участка 23:39:1101139:43:3У1

Площадь земельного участка 12 м²

Обозначение характерных точек границ	Координаты, м	
	X	Y
1	2	3
н20	450211,56	2210743,05
н21	450208,22	2210745,25
н22	450206,52	2210742,66
н23	450209,86	2210740,46
н20	450211,56	2210743,05

Условный номер земельного участка 23:39:1101169:746:3У1

Площадь земельного участка 14 м²

Обозначение характерных точек границ	Координаты, м	
	X	Y
1	2	3
н24	450174,02	2210793,32
н25	450174,5	2210793,92
н26	450160,76	2210802,62
н27	450160,22	2210801,85
н24	450174,02	2210793,32

Условный номер земельного участка 23:39:1101169:747:3У1

Площадь земельного участка 13 м²

Обозначение характерных точек границ	Координаты, м	
	X	Y
1	2	3
н27	450160,22	2210801,85
н26	450160,76	2210802,62
н28	450145,1	2210812,55
н29	450144,8	2210812,17
н27	450160,22	2210801,85

Условный номер земельного участка 23:39:1101169:44:3У1

Инд. № подл.	Взам. инв. №			
Подпись и дата				
Изм.	Кол.	Лист	№ док	Дата

Площадь земельного участка _____ 10 _____ м ²		
Обозначение характерных точек границ	Координаты, м	
	X	Y
1	2	3
н29	450144,8	2210812,17
н28	450145,1	2210812,55
н30	450131,1	2210821,43
н31	450130,7	2210820,86
н29	450144,8	2210812,17
Условный номер земельного участка _____ 23:39:1101169:81:3У1 _____		
Площадь земельного участка _____ 6 _____ м ²		
Обозначение характерных точек границ	Координаты, м	
	X	Y
1	2	3
н31	450130,7	2210820,86
н30	450131,1	2210821,43
н32	450116,56	2210830,65
н31	450130,7	2210820,86
Условный номер земельного участка _____ 23:39:1101169:41:3У1 _____		
Площадь земельного участка _____ 2 _____ м ²		
Обозначение характерных точек границ	Координаты, м	
	X	Y
1	2	3
н33	450030,46	2210884,13
н34	450030,63	2210884,31
н35	450015,26	2210894,64
н33	450030,46	2210884,13
Условный номер земельного участка _____ 23:39:1101169:6:3У1 _____		
Площадь земельного участка _____ 3 _____ м ²		
Обозначение характерных точек границ	Координаты, м	
	X	Y
1	2	3
н36	450006,59	2210900,63
н37	449990,27	2210911,66
н38	449990,08	2210911,41

Взам. инв. №

Подпись и дата

Инв. № подл.

Том 2 «Проект межевания территории»

Лист

58

Изм. Кол. Лист Недок Дата

н36	450006,59	2210900,63
Условный номер земельного участка 23:39:1101169:19:3У1		
Площадь земельного участка 2 м ²		
Обозначение характерных точек границ	Координаты, м	
	X	Y
1	2	3
н38	449990,08	2210911,41
н37	449990,27	2210911,66
н39	449977,55	2210919,87
н38	449990,08	2210911,41
Условный номер земельного участка 23:39:1101139:11:3У1		
Площадь земельного участка 10 м ²		
Обозначение характерных точек границ	Координаты, м	
	X	Y
1	2	3
н40	449826,63	2210973,4
н41	449825,96	2210972,7
н42	449843,8	2210960,85
н40	449826,63	2210973,4
Условный номер земельного участка 23:39:1101173:15:3У1		
Площадь земельного участка 5 м ²		
Обозначение характерных точек границ	Координаты, м	
	X	Y
1	2	3
н43	449565,95	2211174,97
н44	449566,27	2211175,54
н45	449553,87	2211183,05
н43	449565,95	2211174,97
Условный номер земельного участка 23:39:1101173:71:3У1		
Площадь земельного участка 8 м ²		
Обозначение характерных точек границ	Координаты, м	
	X	Y
1	2	3
н46	449231,14	2211396,5

Инв. № подл.	Подпись и дата	Взам. инв. №

н47	449226,53	2211400,02
н48	449223,89	2211401,75
н49	449223,58	2211401,27
н50	449221,41	2211402,65
н51	449221,67	2211403,05
н52	449220,52	2211403,78
н53	449219,11	2211404,52
н54	449217,35	2211407,08
н55	449216,37	2211405,8
н46	449231,14	2211396,5

Условный номер земельного участка 23:39:1101173:154:3У1

Площадь земельного участка 9 м²

Обозначение характерных точек границ	Координаты, м	
	X	Y
1	2	3
н54	449217,35	2211407,08
н56	449217,22	2211407,28
н57	449212,97	2211410,04
н58	449212,51	2211409,33
н59	449211,96	2211408,77
н55	449216,37	2211405,8
н54	449217,35	2211407,08

Условный номер земельного участка 23:39:1101173:154:3У2

Площадь земельного участка 14 м²

Обозначение характерных точек границ	Координаты, м	
	X	Y
1	2	3
н60	449186,92	2211424,89
н61	449191,44	2211432,1
н62	449190,09	2211432,95
н63	449185,51	2211425,73
н60	449186,92	2211424,89

Условный номер земельного участка 23:39:1101085:64:3У1

Площадь земельного участка 82 м²

Обозначение характерных точек границ	Координаты, м	
	X	Y
1	2	3

Инв. № подл.	Подпись и дата	Взам. инв. №	

н64	449149,59	2211395,05
н65	449147,13	2211396,94
н66	449138,88	2211385,43
н67	449141,25	2211383,72
н68	449146,49	2211381,4
н64	449149,59	2211395,05

Условный номер земельного участка 23:39:1101085:64:3У1

Площадь земельного участка 4 м²

Обозначение характерных точек границ	Координаты, м	
	X	Y
1	2	3
н69	449122,48	2211415,92
н70	449122,18	2211415,57
н71	449135	2211406,28
н69	449122,48	2211415,92

Условный номер земельного участка 23:39:1101085:146:3У1

Площадь земельного участка 385 м²

Обозначение характерных точек границ	Координаты, м	
	X	Y
1	2	3
н72	449119	2211425,69
н73	449066,89	2211462,84
н74	449063,32	2211457,83
н75	449064,07	2211457,29
н76	449115,59	2211420,91
н72	449119	2211425,69

Условный номер земельного участка 23:39:1101085:149:3У1

Площадь земельного участка 433 м²

Обозначение характерных точек границ	Координаты, м	
	X	Y
1	2	3
н73	449066,89	2211462,84
н77	449007,09	2211505,08
н78	449003,6	2211500,57
н79	449058,92	2211461,03
н74	449063,32	2211457,83
н73	449066,89	2211462,84

Индв. № подл.	Подпись и дата	Взам. инв. №
Изм.	Кол.	Лист
№ док		Дата

Условный номер земельного участка		23:39:1101085:116:3У1	
Площадь земельного участка		3 м ²	
Обозначение характерных точек границ	Координаты, м		
	X	Y	
1	2	3	
н80	449119,26	2211464,5	
н81	449118,86	2211464,8	
н82	449115,31	2211459,96	
н83	449115,71	2211459,67	
н80	449119,26	2211464,5	
Условный номер земельного участка		23:39:1101085:88:3У1	
Площадь земельного участка		3 м ²	
Обозначение характерных точек границ	Координаты, м		
	X	Y	
1	2	3	
н84	449016,81	2211532,01	
н85	449016,4	2211532,31	
н86	449012,86	2211527,47	
н87	449013,26	2211527,17	
н84	449016,81	2211532,01	
Условный номер земельного участка		23:39:1101085:1132:3У1	
Площадь земельного участка		130 м ²	
Обозначение характерных точек границ	Координаты, м		
	X	Y	
1	2	3	
н88	448999,52	2211507,57	
н89	448949,2	2211542,79	
н90	448947,51	2211540,51	
н91	448948,77	2211539,62	
н92	448949,18	2211540,2	
н93	448954,9	2211536,21	
н94	448958,97	2211533,36	
н95	448998,39	2211505,84	
н88	448999,52	2211507,57	
Условный номер земельного участка		23:39:1101184:288:3У1	
Площадь земельного участка		104 м ²	

Инв. № подл.	Подпись и дата	Взам. инв. №	

Обозначение характерных точек границ	Координаты, м	
	X	Y
1	2	3
н96	448997,62	2211556,61
н97	448987,98	2211563,64
н98	448985,42	2211559,95
н99	448978,03	2211564,7
н100	448958,92	2211578,88
н101	448958,29	2211577,97
н102	448994,08	2211551,9
н96	448997,62	2211556,61

Условный номер земельного участка 23:39:1101085:87:3У1

Площадь земельного участка 3 м²

Обозначение характерных точек границ	Координаты, м	
	X	Y
1	2	3
н103	448971,77	2211564,96
н104	448971,37	2211565,26
н105	448967,83	2211560,41
н106	448968,22	2211560,12
н103	448971,77	2211564,96

Условный номер земельного участка 23:39:1101085:282:3У1

Площадь земельного участка 848 м²

Обозначение характерных точек границ	Координаты, м	
	X	Y
1	2	3
н107	448947,8	2211552,49
н108	448882,33	2211599,96
н109	448877,25	2211592,88
н110	448875,93	2211591,04
н111	448942,2	2211544,26
н107	448947,8	2211552,49

Условный номер земельного участка 23:39:1101184:310:3У1

Площадь земельного участка 16 м²

Обозначение характерных точек границ	Координаты, м	
1	2	3

Изн. № подл.	Подпись и дата	Взам. инв. №

Изм.	Кол.	Лист	№ док	Дата

точек границ	X	Y
1	2	3
н112	448953,17	2211583,14
н113	448938,86	2211593,76
н114	448938,44	2211593,19
н115	448952,52	2211582,23
н112	448953,17	2211583,14

Условный номер земельного участка 23:39:1101184:130:3У1

Площадь земельного участка 16 м²

Обозначение характерных точек границ	Координаты, м	
	X	Y
1	2	3
н116	448933,74	2211597,73
н117	448915,69	2211611,72
н118	448915,29	2211611,19
н119	448933,32	2211597,16
н116	448933,74	2211597,73

Условный номер земельного участка 23:39:1101085:86:3У1

Площадь земельного участка 3 м²

Обозначение характерных точек границ	Координаты, м	
	X	Y
1	2	3
н120	448931,63	2211594,33
н121	448931,23	2211594,63
н122	448927,69	2211589,79
н123	448928,08	2211589,5
н120	448931,63	2211594,33

Условный номер земельного участка 23:39:1101184:137:3У1

Площадь земельного участка 16 м²

Обозначение характерных точек границ	Координаты, м	
	X	Y
1	2	3
н117	448915,69	2211611,72
н124	448895,62	2211627,28
н125	448895,24	2211626,78
н118	448915,29	2211611,19
н117	448915,69	2211611,72

Изн. № подл.	Подпись и дата	Взам. инв. №

Условный номер земельного участка 23:39:1101184:143:3У1

Площадь земельного участка 20 м²

Обозначение характерных точек границ	Координаты, м	
	X	Y
1	2	3
н124	448895,62	2211627,28
н126	448865,8	2211650,23
н127	448865,55	2211649,88
н128	448866,35	2211649,26
н125	448895,24	2211626,78
н124	448895,62	2211627,28

Условный номер земельного участка 23:39:1101184:143:3У2

Площадь земельного участка 1 м²

Обозначение характерных точек границ	Координаты, м	
	X	Y
1	2	3
н129	448863,39	2211652,09
н130	448861,51	2211653,54
н131	448861,27	2211653,21
н132	448863,15	2211651,75
н129	448863,39	2211652,09

Условный номер земельного участка 23:39:1101085:85:3У1

Площадь земельного участка 3 м²

Обозначение характерных точек границ	Координаты, м	
	X	Y
1	2	3
н133	448889,04	2211625,5
н134	448888,64	2211625,8
н135	448885,09	2211620,95
н136	448885,5	2211620,66
н133	448889,04	2211625,5

Условный номер земельного участка 23:39:1101085:68:3У1

Площадь земельного участка 83 м²

Обозначение характерных точек границ

Координаты, м		
X	Y	
1	2	3

Инва. № подл.	Подпись и дата	Взам. инв. №		
Изм.	Кол.	Лист	№ док	Дата

точек границ	X	Y
1	2	3
н109	448877,25	2211592,88
н137	448838,99	2211620,07
н138	448838,27	2211619,07
н139	448873,88	2211592,49
н110	448875,93	2211591,04
н109	448877,25	2211592,88

Условный номер земельного участка 23:39:1101184:219:3У1

Площадь земельного участка 8 м²

Обозначение характерных точек границ	Координаты, м	
	X	Y
1	2	3
н130	448861,51	2211653,54
н140	448845,5	2211665,92
н141	448845,28	2211665,65
н131	448861,27	2211653,21
н130	448861,51	2211653,54

Условный номер земельного участка 23:39:1101184:218:3У1

Площадь земельного участка 6 м²

Обозначение характерных точек границ	Координаты, м	
	X	Y
1	2	3
н140	448845,5	2211665,92
н142	448830,89	2211677,21
н143	448830,71	2211676,98
н141	448845,28	2211665,65
н140	448845,5	2211665,92

Условный номер земельного участка 23:39:1101085:84:3У1

Площадь земельного участка 3 м²

Обозначение характерных точек границ	Координаты, м	
	X	Y
1	2	3
н144	448845,58	2211657,26
н145	448845,17	2211657,55
н146	448841,65	2211652,69
н147	448842,05	2211652,4

Изн. № подл.	Подпись и дата	Взам. инв. №

н144	448845,58	2211657,26
Условный номер земельного участка 23:39:1101085:71:3У1		
Площадь земельного участка 19 м ²		
Обозначение характерных точек границ	Координаты, м	
	X	Y
1	2	3
н137	448838,99	2211620,07
н148	448825,85	2211629,42
н149	448825,15	2211628,58
н138	448838,27	2211619,07
н137	448838,99	2211620,07
Условный номер земельного участка 23:39:1101085:1121:3У1		
Площадь земельного участка 250 м ²		
Обозначение характерных точек границ	Координаты, м	
	X	Y
1	2	3
н150	448819,14	2211640,03
н151	448798,49	2211654,98
н152	448792,91	2211646,91
н153	448813,58	2211631,97
н150	448819,14	2211640,03
Условный номер земельного участка 23:39:1101085:1134:3У1		
Площадь земельного участка 108 м ²		
Обозначение характерных точек границ	Координаты, м	
	X	Y
1	2	3
н154	448789,94	2211661,16
н155	448781,03	2211667,61
н156	448775,45	2211659,53
н157	448784,36	2211653,09
н154	448789,94	2211661,16
Условный номер земельного участка 23:39:1101085:7:3У1		
Площадь земельного участка 20 м ²		
Обозначение характерных	Координаты, м	

Инв. № подл.	Подпись и дата	Взам. инв. №

Изм.	Кол.	Лист	№ док	Дата
------	------	------	-------	------

точек границ	X	Y
1	2	3
н158	448772,07	2211665,34
н159	448769,68	2211666,98
н160	448765,7	2211661,67
н161	448768,13	2211659,95
н158	448772,07	2211665,34

Условный номер земельного участка 23:39:0000000:268:3У1

Площадь земельного участка 74 м²

Обозначение характерных точек границ	Координаты, м	
	X	Y
1	2	3
н162	448828,57	2211679
н163	448812,27	2211691,6
н164	448810,06	2211688,73
н165	448826,38	2211676,15
н162	448828,57	2211679

Условный номер земельного участка 23:39:0000000:271:3У1

Площадь земельного участка 58 м²

Обозначение характерных точек границ	Координаты, м	
	X	Y
1	2	3
н163	448812,27	2211691,6
н166	448799,61	2211701,38
н167	448797,38	2211698,49
н164	448810,06	2211688,73
н163	448812,27	2211691,6

Условный номер земельного участка 23:39:1101085:83:3У1

Площадь земельного участка 3 м²

Обозначение характерных точек границ	Координаты, м	
	X	Y
1	2	3
н168	448803,22	2211688
н169	448799,7	2211683,15
н170	448800,11	2211682,85
н171	448803,63	2211687,7
н168	448803,22	2211688

Изн. № подл.	Подпись и дата	Взам. инв. №

Условный номер земельного участка 23:39:0000000:268:3У2

Площадь земельного участка 64 м²

Обозначение характерных точек границ	Координаты, м	
	X	Y
1	2	3
н166	448799,61	2211701,38
н172	448785,85	2211712,02
н173	448783,6	2211709,11
н167	448797,38	2211698,49
н166	448799,61	2211701,38

Условный номер земельного участка 23:39:1101085:82:3У1

Площадь земельного участка 3 м²

Обозначение характерных точек границ	Координаты, м	
	X	Y
1	2	3
н174	448762,59	2211717,5
н175	448762,18	2211717,79
н176	448758,66	2211712,94
н177	448759,07	2211712,65
н174	448762,59	2211717,5

Условный номер земельного участка 23:39:1101085:69:3У1

Площадь земельного участка 558 м²

Обозначение характерных точек границ	Координаты, м	
	X	Y
1	2	3
н178	448740,41	2211702,14
н179	448702,65	2211729,09
н180	448695,65	2211718,97
н181	448733,72	2211692,46
н178	448740,41	2211702,14

Условный номер земельного участка 23:39:1101085:81:3У1

Площадь земельного участка 3 м²

Обозначение характерных точек границ	Координаты, м	
	X	Y

Инд. № подл.	Подпись и дата	Взам. инв. №
Изм.	Кол.	Лист
№ док		Дата

1	2	3
н182	448718,19	2211749,73
н183	448717,78	2211750,02
н184	448714,26	2211745,17
н185	448714,66	2211744,87
н182	448718,19	2211749,73

Условный номер земельного участка 23:39:1101184:708:3У1

Площадь земельного участка 52 м²

Обозначение характерных точек границ	Координаты, м	
	X	Y
1	2	3
н186	448731,43	2211770,35
н187	448727,28	2211773,3
н188	448724,68	2211771,17
н189	448721,91	2211770,52
н190	448718,73	2211771,22
н191	448718,36	2211770,74
н192	448727,11	2211764,37
н186	448731,43	2211770,35

Условный номер земельного участка 23:39:1101184:150:3У1

Площадь земельного участка 55 м²

Обозначение характерных точек границ	Координаты, м	
	X	Y
1	2	3
н193	448700,37	2211783,97
н194	448703,68	2211788,36
н195	448695,7	2211794,38
н196	448692,39	2211789,99
н193	448700,37	2211783,97

Условный номер земельного участка 23:39:0000000:3011:3У1

Площадь земельного участка 495 м²

Обозначение характерных точек границ	Координаты, м	
	X	Y
1	2	3
н197	448702,59	2211773,7
н198	448701,99	2211775,87
н199	448700,62	2211778,77

Изн. № подл.	Подпись и дата	Взам. инв. №

н200	448682,89	2211793,02
н201	448680,31	2211789,55
н202	448691,36	2211781,17
н203	448693,64	2211775,79
н204	448693,99	2211771,93
н205	448692,44	2211767,23
н206	448685,58	2211757,33
н207	448682,46	2211754,86
н208	448681,7	2211754,76
н209	448669	2211736,11
н210	448676,14	2211731,7
н211	448701,47	2211768,93
н212	448702,56	2211771,76
н197	448702,59	2211773,7

Условный номер земельного участка 23:39:1101084:151:3У1

Площадь земельного участка 93 м²

Обозначение характерных точек границ	Координаты, м	
	X	Y
1	2	3
н204	448693,99	2211771,93
н203	448693,64	2211775,79
н202	448691,36	2211781,17
н201	448680,31	2211789,55
н213	448678,58	2211787,24
н214	448682,99	2211783,62
н215	448692,38	2211775,38
н216	448693,21	2211772,07
н217	448690,54	2211767,73
н208	448681,7	2211754,76
н207	448682,46	2211754,86
н206	448685,58	2211757,33
н205	448692,44	2211767,23
н204	448693,99	2211771,93

Условный номер земельного участка 23:39:1101184:268:3У1

Площадь земельного участка 1 025 м²

Обозначение характерных точек границ	Координаты, м	
	X	Y
1	2	3
н218	448688,14	2211800,06

Взам. инв. №

Подпись и дата

Инов. № подл.

н219	448639,54	2211837,33
н220	448640,09	2211838,07
н221	448631,99	2211844,27
н222	448620,88	2211843,06
н223	448622,13	2211833,64
н201	448680,31	2211789,55
н218	448688,14	2211800,06

Условный номер земельного участка 23:39:1101084:150:3У1

Площадь земельного участка 105 м²

Обозначение характерных точек границ	Координаты, м	
	X	Y
1	2	3
н201	448680,31	2211789,55
н223	448622,13	2211833,64
н213	448678,58	2211787,24
н201	448680,31	2211789,55

Условный номер земельного участка 23:39:0000000:3011:3У2

Площадь земельного участка 2 932 м²

Обозначение характерных точек границ	Координаты, м	
	X	Y
1	2	3
н223	448622,13	2211833,64
н224	448620,86	2211840,2
н225	448618,97	2211850,8
н226	448614,65	2211853,89
н227	448603	2211864,45
н228	448554,55	2211839,69
н229	448544,45	2211844,05
н230	448509,1	2211859,04
н231	448506,46	2211852,56
н232	448494,71	2211857,26
н233	448496,63	2211862,36
н234	448492,6	2211861,14
н235	448484,48	2211864,75
н236	448480,1	2211866,71
н237	448473,74	2211853,02
н238	448474,67	2211852,56
н239	448478,79	2211861,04
н240	448491,67	2211854,77

Инва. № подл.	Подпись и дата	Взам. инв. №	

Изм.	Кол.	Лист	№ док	Дата

н241	448489,62	2211850,48
н242	448500,17	2211845,42
н243	448547,58	2211815,23
н244	448557,56	2211817,37
н245	448612,42	2211841
н223	448622,13	2211833,64

Условный номер земельного участка 23:39:1101204:295:3У1

Площадь земельного участка 54 м²

Обозначение характерных точек границ	Координаты, м	
	X	Y
1	2	3
н231	448506,46	2211852,56
н230	448509,1	2211859,04
н246	448506,85	2211859,99
н247	448506,58	2211859,29
н248	448505	2211858,11
н249	448503,3	2211857,65
н250	448501,25	2211857,54
н251	448499,33	2211858,35
н252	448497,74	2211859,62
н253	448496,84	2211861,24
н233	448496,63	2211862,36
н232	448494,71	2211857,26
н231	448506,46	2211852,56

Условный номер земельного участка 23:39:0000000:3011:3У3

Площадь земельного участка 220 м²

Обозначение характерных точек границ	Координаты, м	
	X	Y
1	2	3
н254	448467,55	2211822,46
н255	448461,46	2211825,38
н256	448447,75	2211797,32
н257	448452,71	2211794,62
н258	448455,88	2211797,11
н254	448467,55	2211822,46

Условный номер земельного участка 23:39:1101204:245:3У1

Площадь земельного участка 206 м²

Взам. инв. №	
Подпись и дата	
Инв. № подл.	

Изм.	Кол.	Лист	№ док	Дата

Обозначение характерных точек границ	Координаты, м	
	X	Y
1	2	3
н259	448468	2211856,3
н260	448463,08	2211858,75
н261	448448,85	2211830,21
н262	448446,35	2211825,19
н263	448451,27	2211822,73
н259	448468	2211856,3

Условный номер земельного участка 23:39:1101204:719:3У1

Площадь земельного участка 112 м²

Обозначение характерных точек границ	Координаты, м	
	X	Y
1	2	3
н264	448463,75	2211860,09
н265	448460,9	2211861,51
н266	448451,15	2211841,94
н267	448448,11	2211836,31
н268	448444,44	2211832,94
н269	448444,37	2211832,82
н261	448448,85	2211830,21
н264	448463,75	2211860,09

Условный номер земельного участка 23:39:1101204:296:3У1

Площадь земельного участка 7 м²

Обозначение характерных точек границ	Координаты, м	
	X	Y
1	2	3
н270	448445,57	2211829,23
н271	448446,79	2211831,41
н269	448444,37	2211832,82
н272	448443,15	2211830,64
н270	448445,57	2211829,23

Условный номер земельного участка 23:39:1101067:110:3У1

Площадь земельного участка 7 м²

Обозначение характерных точек границ	Координаты, м	
	X	Y

Изн. № подл.	Подпись и дата	Взам. инв. №

Изм.	Кол.	Лист	№ док	Дата

1	2	3
н273	448414,71	2211816,1
н274	448412,24	2211817,42
н275	448411,05	2211815,19
н276	448413,52	2211813,88
н273	448414,71	2211816,1

Условный номер земельного участка 23:39:1101067:16:3У1

Площадь земельного участка 13 м²

Обозначение характерных точек границ	Координаты, м	
	X	Y
1	2	3
н277	448413,25	2211813,66
н278	448410,59	2211815,09
н279	448408,66	2211811,2
н280	448411,21	2211809,84
н277	448413,25	2211813,66

Условный номер земельного участка 23:39:1101204:719:3У2

Площадь земельного участка 19 м²

Обозначение характерных точек границ	Координаты, м	
	X	Y
1	2	3
н281	448366,93	2211874,48
н282	448366,16	2211873,18
н283	448388,58	2211861,32
н281	448366,93	2211874,48

Условный номер земельного участка 23:39:1101067:36:3У1

Площадь земельного участка 2 м²

Обозначение характерных точек границ	Координаты, м	
	X	Y
1	2	3
н284	448347,43	2211849,32
н285	448345,94	2211850,11
н286	448345,31	2211849,05
н287	448346,85	2211848,24
н284	448347,43	2211849,32

Условный номер земельного участка 23:39:1101204:229:3У1

Инд. № подл. Подпись и дата Взам. инв. №

Изм.	Кол.	Лист	№ док	Дата
------	------	------	-------	------

Площадь земельного участка			10	м ²
Обозначение характерных точек границ	Координаты, м			
	X	Y		
1	2	3		
н288	448359,14	2211877,09		
н289	448360,11	2211878,67		
н290	448355,8	2211881,3		
н291	448354,74	2211879,51		
н288	448359,14	2211877,09		
Условный номер земельного участка			23:39:1101067:444:3У1	
Площадь земельного участка			62	м ²
Обозначение характерных точек границ	Координаты, м			
	X	Y		
1	2	3		
н292	448329,23	2211867,07		
н293	448315,6	2211874,25		
н294	448313,74	2211870,71		
н295	448327,36	2211863,53		
н292	448329,23	2211867,07		
Условный номер земельного участка			23:39:0000000:2882:3У1	
Площадь земельного участка			211	м ²
Обозначение характерных точек границ	Координаты, м			
	X	Y		
1	2	3		
н296	448316,94	2211899,13		
н297	448315,22	2211900,05		
н298	448314,19	2211900,49		
н299	448320,38	2211911,53		
н300	448317,55	2211912,98		
н301	448310,76	2211900,7		
н302	448282,8	2211915,35		
н303	448278,81	2211908,58		
н304	448289,71	2211907,49		
н305	448311,15	2211896,14		
н306	448312,54	2211895,86		
н307	448314,39	2211894,85		
н296	448316,94	2211899,13		
Условный номер земельного участка			23:39:1101241:75:3У1	

Инва. № подл.	Подпись и дата	Взам. инв. №	

Изм.	Кол.	Лист	№ док	Дата

Площадь земельного участка 600 м²

Обозначение характерных точек границ	Координаты, м	
	X	Y
1	2	3
н308	448289,64	2211927,12
н309	448244,84	2211954,2
н310	448238,84	2211944,04
н311	448284,08	2211917,51
н308	448289,64	2211927,12

Условный номер земельного участка 23:39:1101241:74:3У1

Площадь земельного участка 11 м²

Обозначение характерных точек границ	Координаты, м	
	X	Y
1	2	3
н312	448259,99	2211950,21
н313	448261,88	2211953,16
н314	448259,21	2211954,77
н315	448257,4	2211951,77
н312	448259,99	2211950,21

Условный номер земельного участка 23:39:1101241:21:3У1

Площадь земельного участка 820 м²

Обозначение характерных точек границ	Координаты, м	
	X	Y
1	2	3
н316	448235,01	2211955,62
н317	448203,33	2211975,07
н318	448191,66	2211956,45
н319	448223,61	2211936,83
н316	448235,01	2211955,62

Условный номер земельного участка 23:39:1101241:22:3У1

Площадь земельного участка 925 м²

Обозначение характерных точек границ	Координаты, м	
	X	Y
1	2	3
н320	448247,98	2211977

Инд. № подл. Подпись и дата Взам. инв. №

н321	448216,61	2211996,25
н317	448203,33	2211975,07
н316	448235,01	2211955,62
н320	448247,98	2211977

Условный номер земельного участка 23:39:1101066:6:3У1

Площадь земельного участка 150 м²

Обозначение характерных точек границ	Координаты, м	
	X	Y
1	2	3
н322	448131,92	2211969,13
н323	448105,05	2211985,82
н324	448107,49	2211989,96
н325	448097,55	2211996,17
н326	448095,1	2211992
н327	448068,53	2212008,5
н328	448067,62	2212006,96
н329	448131,56	2211968,51
н322	448131,92	2211969,13

Условный номер земельного участка 23:39:1101066:115:3У1

Площадь земельного участка 108 м²

Обозначение характерных точек границ	Координаты, м	
	X	Y
1	2	3
н330	448063,58	2212017,53
н331	448040,56	2212032,03
н332	448038,33	2212028,35
н333	448061,68	2212014,39
н330	448063,58	2212017,53

Условный номер земельного участка 23:39:1101241:691:3У1

Площадь земельного участка 490 м²

Обозначение характерных точек границ	Координаты, м	
	X	Y
1	2	3
н334	448033,97	2212117,07
н335	448015,62	2212128,92
н336	447993,18	2212093,82
н337	447995,9	2212091,8

Взам. инв. №

Подпись и дата

Инв. № подл.

Том 2 «Проект межевания территории»

Лист

78

Изм. Кол. Лист Недок Дата

н338	447996,12	2212091,66
н339	448003,12	2212100,87
н340	448005,17	2212103,21
н341	448009,14	2212105,45
н342	448014,68	2212108,04
н343	448018,3	2212108,68
н344	448020,84	2212108,39
н345	448021,95	2212107,96
н346	448026,11	2212105,14
н334	448033,97	2212117,07

Условный номер земельного участка 23:39:1101241:690:3У1

Площадь земельного участка 248 м²

Обозначение характерных точек границ	Координаты, м	
	X	Y
1	2	3
н335	448015,62	2212128,92
н347	448010,89	2212131,97
н348	447993,44	2212103,65
н349	447990,73	2212105,23
н350	447986,14	2212097,86
н336	447993,18	2212093,82
н335	448015,62	2212128,92

Условный номер земельного участка 23:39:1101241:231:3У1

Площадь земельного участка 779 м²

Обозначение характерных точек границ	Координаты, м	
	X	Y
1	2	3
н351	447986,17	2212097,84
н349	447990,73	2212105,23
н352	447897,42	2212159,74
н353	447770,34	2212245,52
н354	447769,64	2212244,3
н351	447986,17	2212097,84

Условный номер земельного участка 23:39:1101042:45:3У1

Площадь земельного участка 3 м²

Обозначение характерных точек границ	Координаты, м	
	X	Y

Инд. № подл.	Подпись и дата	Взам. инв. №	

Изм.	Кол.	Лист	№ док	Дата

1	2	3
н355	447790,19	2212194,17
н356	447788,94	2212195
н357	447777,49	2212202,61
н358	447777,37	2212202,44
н359	447778,24	2212201,82
н360	447785,36	2212197,3
н361	447785,78	2212196,57
н362	447788,05	2212195,22
н363	447789,53	2212194,46
н364	447790,13	2212194,08
н355	447790,19	2212194,17

Условный номер земельного участка 23:39:1101042:53:3У1

Площадь земельного участка 6 м²

Обозначение характерных точек границ	Координаты, м	
	X	Y
1	2	3
н365	447772,88	2212206,03
н366	447756,9	2212216,75
н367	447756,75	2212216,52
н368	447772,71	2212205,77
н365	447772,88	2212206,03

Условный номер земельного участка 23:39:1101242:151:3У1

Площадь земельного участка 66 м²

Обозначение характерных точек границ	Координаты, м	
	X	Y
1	2	3
н369	447743,32	2212262,74
н370	447744,49	2212264,62
н371	447725,07	2212278,23
н372	447723,32	2212275,38
н369	447743,32	2212262,74

Условный номер земельного участка 23:39:1101041:926:3У1

Площадь земельного участка 136 м²

Обозначение характерных точек границ	Координаты, м	
	X	Y
23:39:1101041:926:3У1(1)		

Изн. № подл.	Подпись и дата	Взам. инв. №
Изм.	Кол.	Лист
№ док	Дата	

1	2	3
н373	447726,16	2212241,88
н374	447718,75	2212247,08
н375	447716,68	2212244,3
н376	447724,25	2212238,97
н373	447726,16	2212241,88
23:39:1101041:926:3У1(2)		
1	2	3
н377	447714,41	2212250,13
н378	447699,28	2212260,58
н379	447697,37	2212257,94
н380	447712,39	2212247,33
н377	447714,41	2212250,13
23:39:1101041:926:3У1(3)		
1	2	3
н381	447696,84	2212262,37
н382	447691,43	2212266,06
н383	447689,57	2212263,44
н384	447694,95	2212259,71
н381	447696,84	2212262,37
23:39:1101041:926:3У1(4)		
1	2	3
н385	447689,44	2212267,5
н386	447684,24	2212271,31
н387	447682,18	2212268,31
н388	447682,39	2212268,15
н389	447682,59	2212268,36
н390	447687,53	2212264,86
н385	447689,44	2212267,5
Условный номер земельного участка <u>23:39:1101041:926:3У2</u>		
Площадь земельного участка <u>195</u> м ²		
Обозначение характерных точек границ	Координаты, м	
	Х	У
23:39:1101041:926:3У2(1)		
1	2	3
н391	447681,87	2212272,98
н392	447658,13	2212289,64
н393	447656,29	2212286,8
н394	447656,29	2212286,8
н395	447679,33	2212270,51
н396	447679,85	2212270,11
н391	447681,87	2212272,98

Взам. инв. №

Подпись и дата

Инв. № подл.

Том 2 «Проект межевания территории»

Лист

81

Изм. Кол. Лист Недок Дата

23:39:1101041:926:3У2(2)		
1	2	3
н397	447655,68	2212291,36
н398	447632,11	2212307,83
н399	447630,35	2212305,03
н400	447653,84	2212288,53
н397	447655,68	2212291,36

Условный номер земельного участка 23:39:1101041:204:3У1

Площадь земельного участка 324 м²

Обозначение характерных точек границ	Координаты, м	
	X	Y
1	2	3
н401	447580,13	2212344,75
н402	447542,14	2212371,51
н403	447541,51	2212374,15
н404	447539,72	2212376,53
н405	447537,32	2212377,52
н406	447533,95	2212377,25
н407	447508,82	2212395,01
н408	447506,87	2212392,38
н409	447545,21	2212364,86
н410	447578,02	2212341,95
н401	447580,13	2212344,75

Условный номер земельного участка 23:39:1101281:334:3У1

Площадь земельного участка 1 м²

Обозначение характерных точек границ	Координаты, м	
	X	Y
1	2	3
н411	447276,54	2212593,46
н412	447275,61	2212594,16
н413	447275,02	2212593,35
н414	447275,97	2212592,66
н411	447276,54	2212593,46

Условный номер земельного участка 23:39:1101021:5:3У1

Площадь земельного участка 11 м²

Обозначение характерных точек границ	Координаты, м	
	X	Y

Инва. № подл.	Подпись и дата	Взам. инв. №

Изм.	Кол.	Лист	№ док	Дата

1	2	3
н415	447219,79	2212594
н416	447202,3	2212606,39
н417	447202,08	2212606,07
н418	447219,38	2212593,56
н415	447219,79	2212594

Условный номер земельного участка 23:39:1101020:5:3У1

Площадь земельного участка 45 м²

Обозначение характерных точек границ	Координаты, м	
	X	Y
1	2	3
н416	447202,3	2212606,39
н419	447106,59	2212675,82
н420	447117,59	2212667,77
н421	447117,43	2212667,54
н422	447120,37	2212665,33
н423	447160,93	2212635,82
н424	447169,15	2212629,88
н417	447202,08	2212606,07
н416	447202,3	2212606,39

Условный номер земельного участка 23:39:1101020:64:3У1

Площадь земельного участка 43 м²

Обозначение характерных точек границ	Координаты, м	
	X	Y
1	2	3
н425	447067,05	2212706,88
н426	447049,25	2212719,81
н427	447048,02	2212718,19
н428	447065,87	2212705,37
н425	447067,05	2212706,88

Условный номер земельного участка 23:39:1101020:48:3У1

Площадь земельного участка 3 м²

Обозначение характерных точек границ	Координаты, м	
	X	Y
1	2	3
н429	447048,99	2212726,79
н430	447048,6	2212727,1

Инва. № подл.	Подпись и дата	Взам. инв. №
Изм.	Кол.	Лист
№ док	Дата	

н431	447044,81	2212722,45
н432	447045,2	2212722,13
н429	447048,99	2212726,79

Условный номер земельного участка 23:39:1101020:71:3У1

Площадь земельного участка 109 м²

Обозначение характерных точек границ	Координаты, м	
	X	Y
1	2	3
н433	446992,73	2212731,92
н434	446970,32	2212730,23
н435	446956,01	2212726,38
н436	446946,99	2212723,2
н437	446943,62	2212718,91
н438	446957,56	2212723,76
н439	446975,01	2212728,39
н433	446992,73	2212731,92

Условный номер земельного участка 23:39:1101020:1:3У1

Площадь земельного участка 49 м²

Обозначение характерных точек границ	Координаты, м	
	X	Y
1	2	3
н440	446923,75	2212710,35
н441	446921,22	2212712,33
н442	446906,9	2212704,56
н443	446908,43	2212702,09
н440	446923,75	2212710,35

Условный номер земельного участка 23:39:1101020:59:3У1

Площадь земельного участка 24 м²

Обозначение характерных точек границ	Координаты, м	
	X	Y
1	2	3
н444	446946,58	2212786,75
н445	446940,65	2212790,92
н446	446936,84	2212785,5
н444	446946,58	2212786,75

Условный номер земельного участка 23:39:1101298:98:3У1

Инва. № подл.	Подпись и дата	Взам. инв. №	

Изм.	Кол.	Лист	№ док	Дата

Площадь земельного участка			300	м ²
Обозначение характерных точек границ	Координаты, м			
	X	Y		
1	2	3		
н447	446949,52	2212815,73		
н448	446946,15	2212828,36		
н449	446924,16	2212814,68		
н450	446930,76	2212804,06		
н447	446949,52	2212815,73		
Условный номер земельного участка			23:39:1101020:50:3У1	
Площадь земельного участка			3	м ²
Обозначение характерных точек границ	Координаты, м			
	X	Y		
1	2	3		
н451	446905,96	2212764,34		
н452	446903,35	2212762,85		
н453	446903,85	2212761,98		
н454	446906,45	2212763,46		
н451	446905,96	2212764,34		
Условный номер земельного участка			23:39:1101021:809:3У1	
Площадь земельного участка			423	м ²
Обозначение характерных точек границ	Координаты, м			
	X	Y		
1	2	3		
н 1	447420,69	2212437,66		
н 2	447427,47	2212447,17		
н 3	447397,96	2212468,2		
4	447391,27	2212458,63		
н 1	447420,69	2212437,66		
Условный номер земельного участка			23:39:1101170:37:3У1	
Площадь земельного участка			132	м ²
Обозначение характерных точек границ	Координаты, м			
	X	Y		
1	2	3		
н455	449746,15	2211130,95		

Взам. инв. №

Подпись и дата

Инв. № подл.

н456	449737,71	2211136,63
н457	449730,09	2211126,02
н458	449737,58	2211120,17
н455	449746,15	2211130,95


Условный номер земельного участка 23:39:1101085:136:3У1

Площадь земельного участка 209 м²

Обозначение характерных точек границ	Координаты, м	
	X	Y
1	2	3
н1	448818,07	2211628,72
н2	448772,03	2211662
н3	448769,65	2211658,86
н4	448815,68	2211626,21
н1	448818,07	2211628,72

Инд. № подл.	Подпись и дата	Взам. инв. №

Изм.	Кол.	Лист	№ док	Дата



Документация по планировке территории по объекту: «"Инженерное
Документация по планировке территории (проект планировки территории и
проект межевания территории) по объекту "Реконструкция автомобильной
дороги общего пользования местного значения по ул. Ленина в г.
Белореченске, Белореченского района Краснодарского края"

Том 2 «Проект межевания территории»

***Раздел 3 " Материалы по обоснованию проекта межевания территории.
Графическая часть "***

Директор ООО «АДМ-Проект» _____

М.П. Грачёв

2022

Инд. № подл.	Подпись и дата	Взам. инв. №

СОСТАВ ПРОЕКТА

Том 1 «Проект планировки территории»

Раздел 1 "Проект планировки территории. Графическая часть"

- Чертеж красных линий М 1:1000;
- Чертеж границ зон планируемого размещения линейного объекта М 1:1000;
- Чертеж границ зон планируемого размещения линейных объектов, подлежащих реконструкции в связи с изменением их местоположения М 1:1000

Раздел 2 "Положение о размещении линейного объекта"

Положение о размещении линейного объекта: "Реконструкция автомобильной дороги общего пользования местного значения по ул. Ленина в г. Белореченске, Белореченского района Краснодарского края"

Раздел 3 "Материалы по обоснованию проекта планировки территории. Графическая часть"

- Схема расположения элемента планировочной структуры М 1:10000;
- Схема границ зон с особыми условиями использования территории и границ территорий объектов культурного наследия М 1:5 000;
- Схема использования территории в период подготовки проекта планировки территории М 1:1 000;
- Схема конструктивных и планировочных решений М 1:1000;
- Схема организации улично-дорожной сети и движения транспорта М 1:1000;
- Схема вертикальной планировки территории, инженерной подготовки и инженерной защиты территории М 1:1000;
- Схема границ территорий, подверженных риску возникновения чрезвычайных ситуаций природного и техногенного характера М 1:10 000

Раздел 4 "Материалы по обоснованию проекта планировки территории. Пояснительная записка"

Пояснительная записка

Том 2 «Проект межевания территории»

2

Изм.	Кол.	Лист	№ док	Изм.	Кол.	Лист	№ док	Изм.	Кол.	Лист	№ док	Изм.	Кол.	Лист	№ док

Взам. инв. №

Подпись и дата

Изм. № подл.

Том 2 «Проект межевания территории»

Раздел 1 " Проект межевания территории. Графическая часть"

- Чертеж межевания территории М 1:1000

Раздел 2 " Проект межевания территории. Текстовая часть"

- Пояснительная записка

***Раздел 3 " Материалы по обоснованию проекта межевания территории.
Графическая часть"***

- Чертеж межевания территории М 1:1000

***Раздел 4 " Материалы по обоснованию проекта межевания территории.
Графическая часть"***

- Пояснительная записка

Инд. № подл.	Подпись и дата	Взам. инв. №

Изм.	Кол.	Лист	№ док		

СОДЕРЖАНИЕ

Состав проекта.....2

Содержание.....4

Раздел 3 "Материалы по обоснованию проекта межевания территории. Графическая часть"

Чертеж межевания территории5

Инд. № подл.	Подпись и дата	Взам. инв. №

Изм.	Кол.	Лист	№ док		

Чертеж межевания территории



- УСЛОВНЫЕ ОБОЗНАЧЕНИЯ**
- Охранная зона ВЛ
 - Зона подтопления территории
 - Н1 - Номера характерных точек зон планируемого размещения линейных объектов
 - :209 - Кадастровый номер земельного участка
 - Границы зон планируемого размещения линейных объектов
 - Границы существующих земельных участков учтенных в ГКН
 - 23:47:0115001 - Номер кадастрового квартала
 - Границы кадастрового квартала

Имя, № подл.	Полн. и дата	Взам. инв. №	Инв. № дубл.	Лист	и дата

Том 2 "Проект межевания территории"					
Документация по планировке территории (проект планировки территории и проект межевания территории) по объекту "Реконструкция автомобильной дороги общего пользования местного значения по ул. Ленина в г. Белореченске, Белореченского района Краснодарского края"					
Изм.	Кол. у.	Лист	№ док.	Подп.	Дата
Разраб.	Мазурин	№	04.22		
Раздел 3 "Материалы по обоснованию проекта межевания территории. Графическая часть"				Стадия	Лист
				ПМТ	1
				Листов	7
Чертеж межевания территории М 1:1000					
Копировал _____ Формат А1					



Чертеж межевания территории



УСЛОВНЫЕ ОБОЗНАЧЕНИЯ

- Охранная зона ВЛ
- Зона подтопления территории
- Н1** ● - Номера характерных точек зон планируемого размещения линейных объектов
- :209** - Кадастровый номер земельного участка
- Границы зон планируемого размещения линейных объектов
- Границы существующих земельных участков учтенных в ГКН
- Номер кадастрового квартала
- Границы кадастрового квартала

Имя, № подл.	Полн. и дата	Взам. инв. №	Инд. № дубл.	Лист № докум.	Справ. №	Перв. примен.

Том 2 "Проект межевания территории"					
Документация по планировке территории (проект планировки территории и проект межевания территории) по объекту "Реконструкция автомобильной дороги общего пользования местного значения по ул. Ленина в г. Белореченске, Белореченского района Краснодарского края"					
Изм.	Кол. уч.	Лист	№ док.	Подп.	Дата
Разраб.	Мазурин				04.22
Раздел 3 "Материалы по обоснованию проекта межевания территории. Графическая часть"				Стадия	Лист
				ПМТ	2
Чертеж межевания территории М 1:1000				Листов	7
				ADM	
				Формат А1	

Чертеж межевания территории



УСЛОВНЫЕ ОБОЗНАЧЕНИЯ

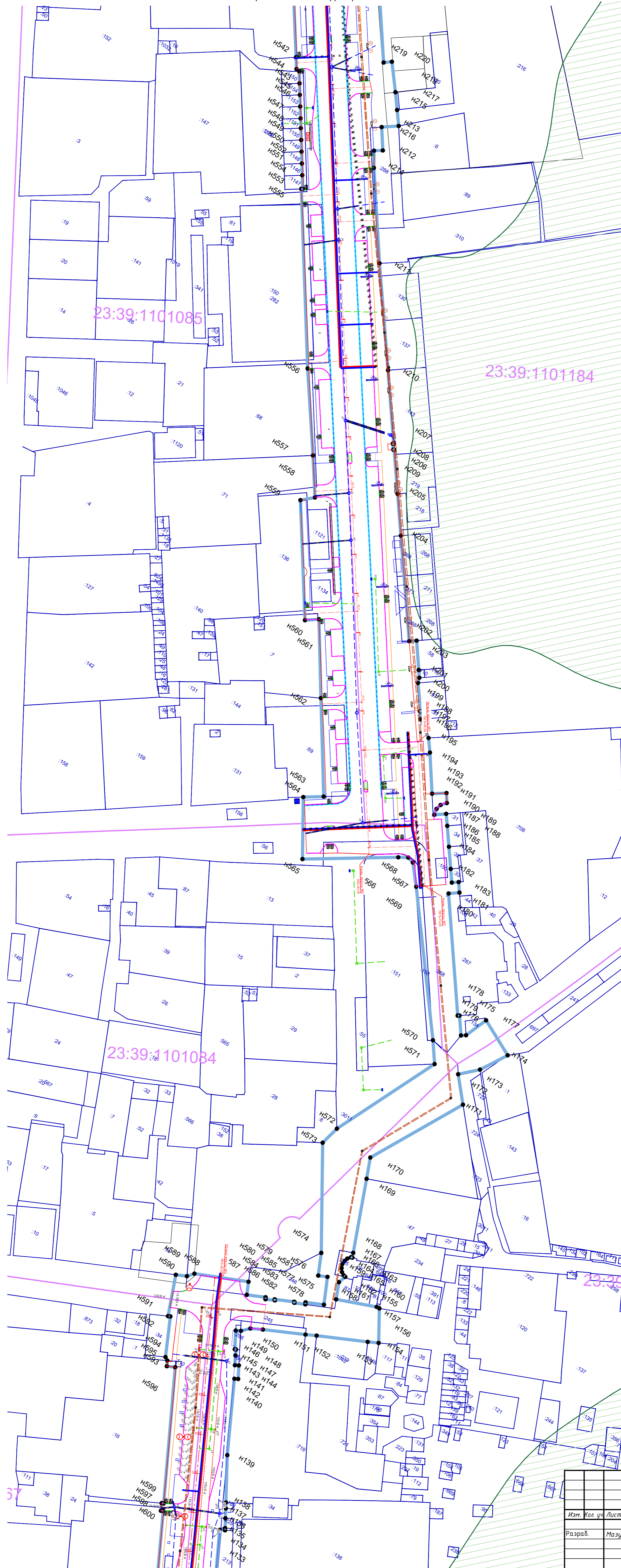
- Охранная зона ВЛ
- Зона подтопления территории
- Н1** ● - Номера характерных точек зон планируемого размещения линейных объектов
- :209** - Кадастровый номер земельного участка
- Границы зон планируемого размещения линейных объектов
- Границы существующих земельных участков учтенных в ГКН
- 23:39:1101173** - Номер кадастрового квартала
- Границы кадастрового квартала

Лист № 7 из 7
 Подп. и дата
 Взам. инв. №
 Инв. № гос. рег.
 Справ. №
 Перв. примен.

				Том 2 "Проект межевания территории"		
				Документация по планировке территории (проект планировки территории и проект межевания территории) по объекту "Реконструкция автомобильной дороги общего пользования местного значения по ул. Ленина в г. Белореченске, Белореченского района Краснодарского края"		
Изм.	Кол. у.	Лист	№ док.	Подп.	Дата	Статус
Разраб.	Мазурин	№	04.22		Раздел 3 "Материалы по обоснованию проекта межевания территории. Графическая часть"	ПМТ 3 7
				Чертеж межевания территории М 1:1000		
				ADM проект		
				Копировал Формат А1		



Чертеж межевания территории



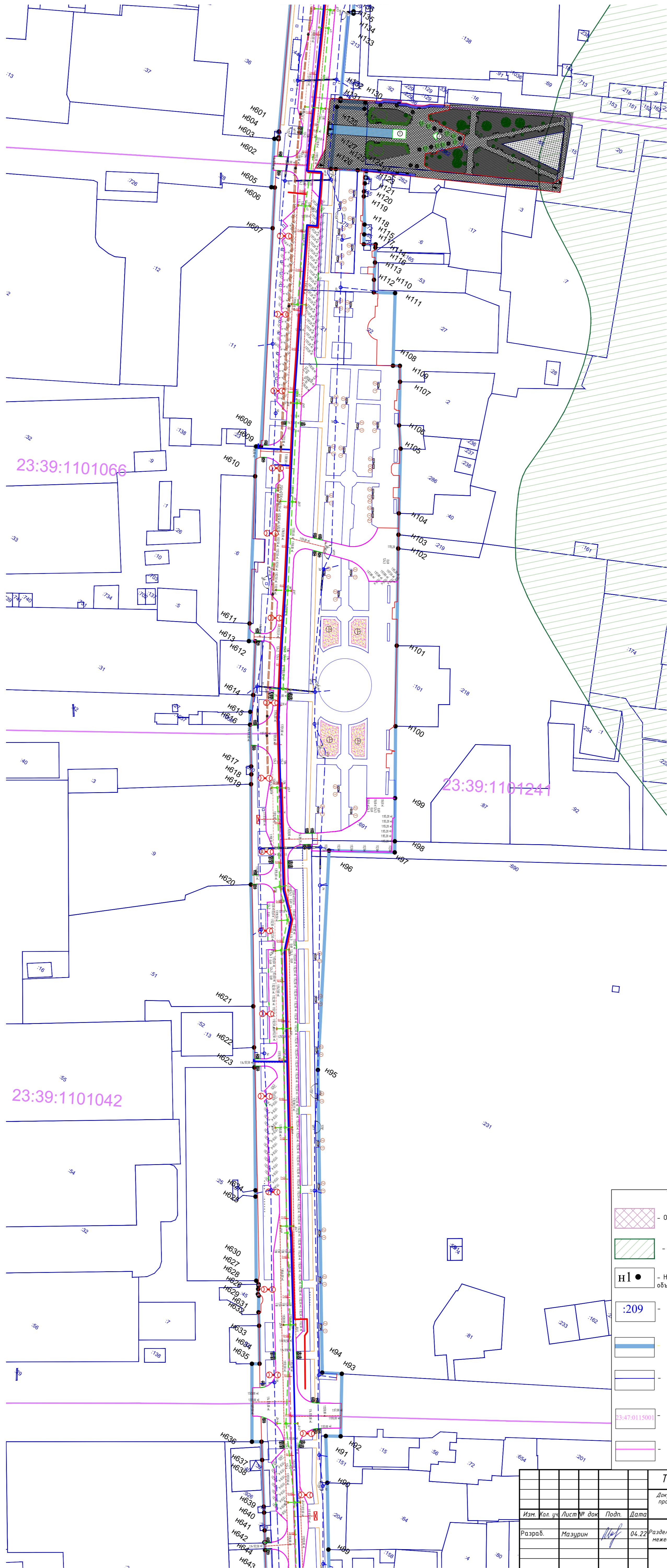
УСЛОВНЫЕ ОБОЗНАЧЕНИЯ

- Охранная зона ВЛ
- Зона подтопления территории
- H1** ● - Номера характерных точек зон планируемого размещения линейных объектов
- :209** - Кадастровый номер земельного участка
- Границы зон планируемого размещения линейных объектов
- Границы существующих земельных участков учтенных в ГКН
- 23:47:0115001** - Номер кадастрового квартала
- Границы кадастрового квартала

Имя, И. Ф. И. О.	Возм. инв. №	Инв. № дроб.	Листы, и дата	Справ. №	Перв. примен.

Том 2 "Проект межевания территории"					
Документация по планировке территории (проект планировки территории и проект межевания территории) по объекту "Реконструкция автомобильной дороги общего пользования местного значения по ул. Ленина в г. Белореченске, Белореченского района Краснодарского края"					
Изм.	Кол. уч.	Листы в док.	Подп.	Дата	
Разраб.	Мазурин			04.22	Раздел 3 "Материалы по обоснованию проекта межевания территории. Графическая часть"
Чертеж межевания территории М 1:1000				Стадия	Лист
				ПМТ	4
				Лист	7
				ADM	
				Формат А1	

Чертеж межевания территории



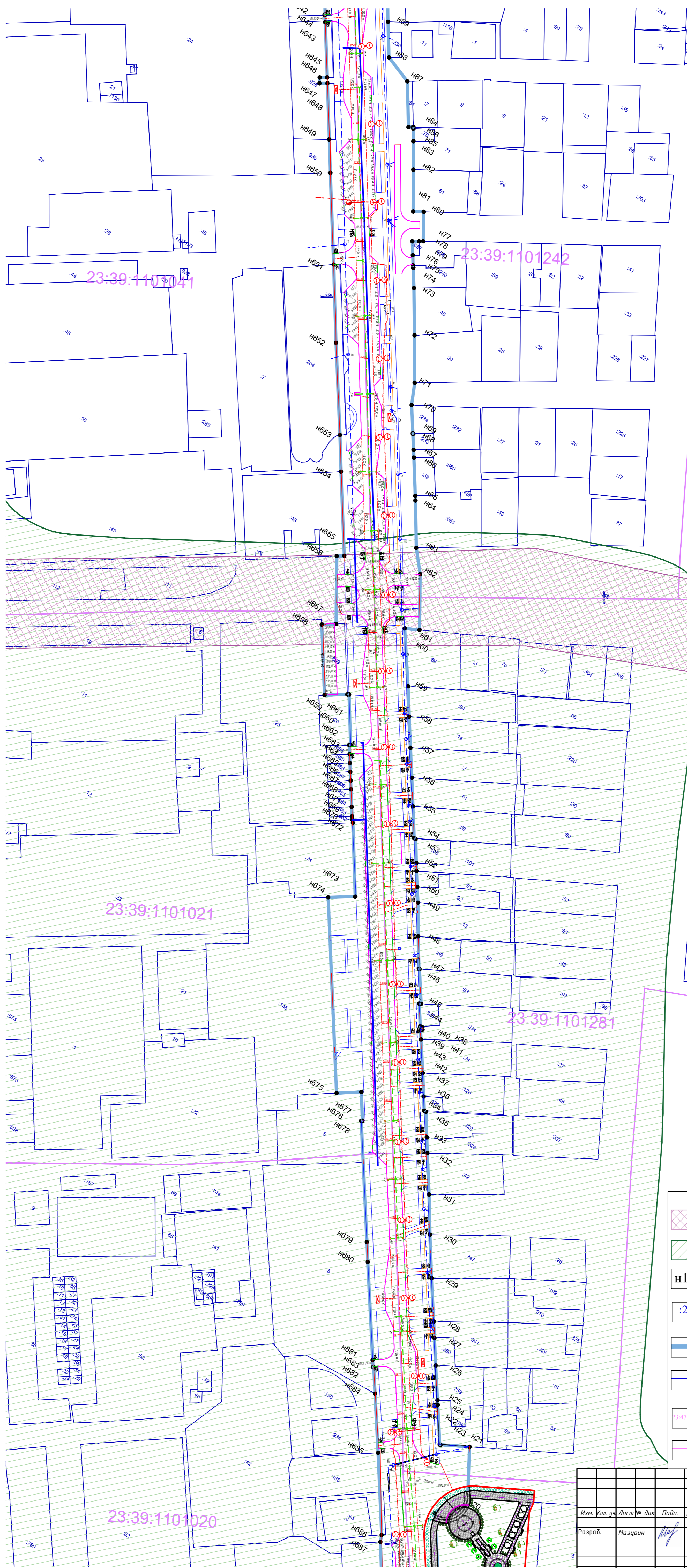
УСЛОВНЫЕ ОБОЗНАЧЕНИЯ

- Охранная зона ВЛ
- Зона подтопления территории
- Номера характерных точек зон планируемого размещения линейных объектов
- Кадастровый номер земельного участка
- Границы зон планируемого размещения линейных объектов
- Границы существующих земельных участков учтенных в ГКН
- Номер кадастрового квартала
- Границы кадастрового квартала

Имя, И. Ф. И. О.	Имя, И. Ф. И. О.	Имя, И. Ф. И. О.	Имя, И. Ф. И. О.	Имя, И. Ф. И. О.	Имя, И. Ф. И. О.
Подп. и дата	Подп. и дата	Подп. и дата	Подп. и дата	Подп. и дата	Подп. и дата
Справ. №	Справ. №	Справ. №	Справ. №	Справ. №	Справ. №
Перв. примен.	Перв. примен.	Перв. примен.	Перв. примен.	Перв. примен.	Перв. примен.

Том 2 "Проект межевания территории"					
Документация по планировке территории (проект планировки территории и проект межевания территории) по объекту "Реконструкция автомобильной дороги общего пользования местного значения по ул. Ленина в г. Белореченске, Белореченского района Краснодарского края"					
Изм.	Кол. у.	Лист	№ док.	Подп.	Дата
Разраб.	Мазурин				04.22
Раздел 3 "Материалы по обоснованию проекта межевания территории. Графическая часть"				Стадия	Лист
				ПМТ	5
Чертеж межевания территории М 1:1000				Листов	7
				ADM	
				Формат А1	

Чертеж межевания территории



УСЛОВНЫЕ ОБОЗНАЧЕНИЯ	
	- Охранная зона ВЛ
	- Зона подтопления территории
	- Номера характерных точек зон планируемого размещения линейных объектов
	- Кадастровый номер земельного участка
	- Границы зон планируемого размещения линейных объектов
	- Границы существующих земельных участков учтенных в ГКН
	- Номер кадастрового квартала
	- Границы кадастрового квартала

Том 2 "Проект межевания территории"				Документация по планировке территории (проект планировки территории и проект межевания территории) по объекту "Реконструкция автомобильной дороги общего пользования местного значения по ул. Ленина в г. Белореченске, Белореченского района Краснодарского края"		
Изм.	Кол. у.	Лист	№ док.	Подп.	Дата	Раздел 3 "Материалы по обоснованию проекта межевания территории. Графическая часть"
					04.22	
Разраб.	Мазурин					
Чертеж межевания территории				Масштаб	1:1000	
				Стадия	Лист	Листов
				ПМТ	6	7
				ADM		
				Формат А1		

Имя, И. Ф. И.	Имя, И. Ф. И.	Взам. инв. №	Имя, И. Ф. И.	Лист	№ док.	Подп.	Дата

Перв. примен.

Справ. №

Лист

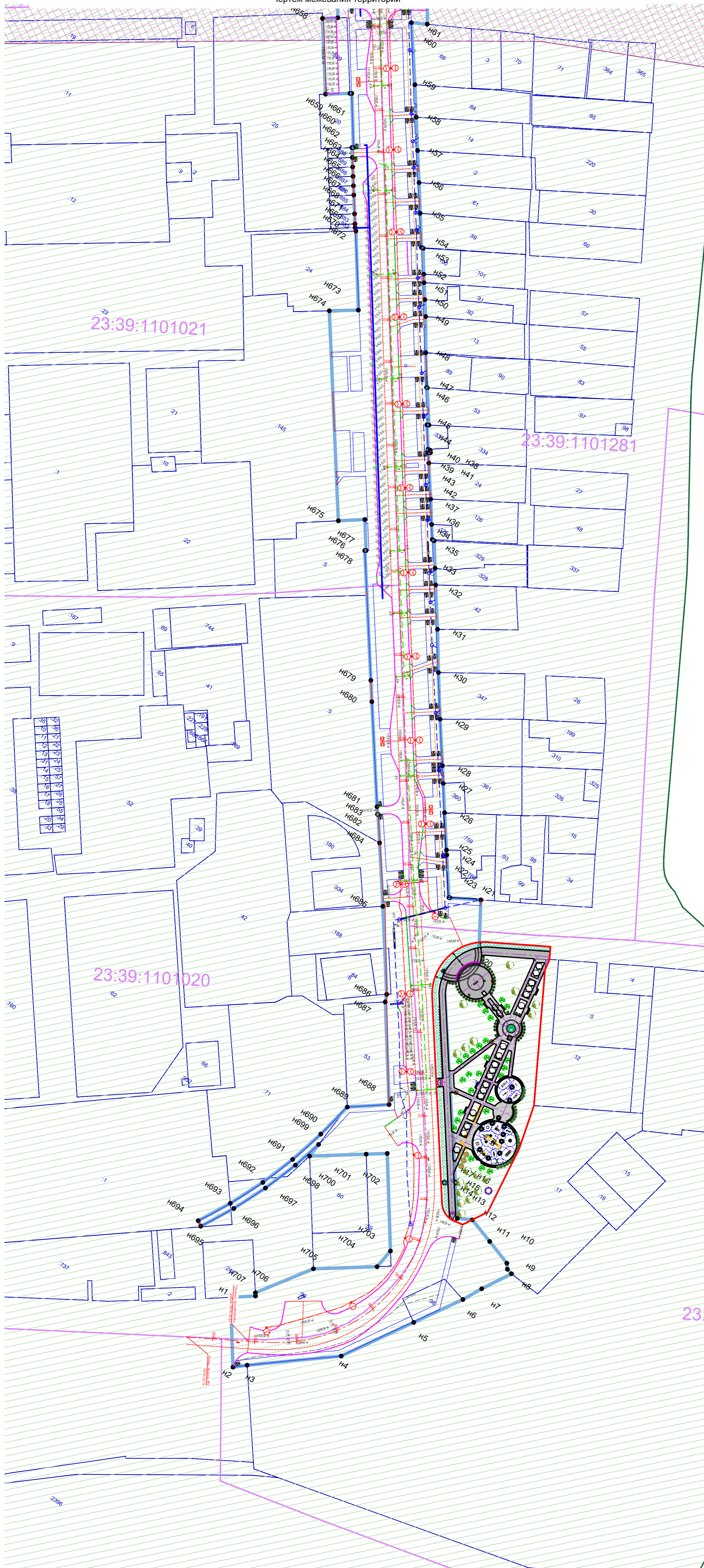
№ док.

Подп.

Дата



Чертеж межевания территории



УСЛОВНЫЕ ОБОЗНАЧЕНИЯ

- Охранная зона ВЛ
- Зона подтопления территории
- H1** ● - Номера характерных точек зон планируемого размещения линейных объектов
- :209** - Кадастровый номер земельного участка
- Границы зон планируемого размещения линейных объектов
- Границы существующих земельных участков учтенных в ГКН
- 23:47:0115001** - Номер кадастрового квартала
- Границы кадастрового квартала

Имя, И. Ф. И. О. Подп. и дата
 Имя, И. Ф. И. О. Подп. и дата
 Имя, И. Ф. И. О. Подп. и дата
 Имя, И. Ф. И. О. Подп. и дата
 Имя, И. Ф. И. О. Подп. и дата

				Том 2 "Проект межевания территории"		
				Документация по планировке территории (проект планировки территории и проект межевания территории) по объекту "Реконструкция автомобильной дороги общего пользования местного значения по ул. Ленина в г. Белореченске, Белореченского района Краснодарского края"		
Изм.	Кол. уч.	Лист	№ док.	Подп.	Дата	
Разраб.	Мазурин			<i>[Signature]</i>	04.22	Раздел 3 "Материалы по обоснованию проекта межевания территории. Графическая часть"
				Стадия	Лист	Листов
				ПМТ	7	7
				Чертеж межевания территории М 1:1000		
				ADM		
				Копировал Формат А1		



ООО "АДМ-проект"

Адрес: 350901, г. Краснодар, ул. Вологодская 11, оф. 25. ИНН/КПП 2311154920/231101001 ОГРН 1132311003186
url: adm-proekt.ru e-mail: info@adm-proekt.ru

Документация по планировке территории (проект планировки территории и проект межевания территории) по объекту "Реконструкция автомобильной дороги общего пользования местного значения по ул. Ленина в г. Белореченске, Белореченского района Краснодарского края"

Том 2 «Проект межевания территории»

***Раздел 4 " Материалы по обоснованию проекта межевания территории.
Текстовая часть "***

Директор ООО «АДМ-Проект» _____

М.П. Грачёв

2022

Инд. № подл.	Подпись и дата	Взам. инв. №

СОСТАВ ПРОЕКТА

Том 1 «Проект планировки территории»

Раздел 1 "Проект планировки территории. Графическая часть"

- Чертеж красных линий М 1:1000;
- Чертеж границ зон планируемого размещения линейного объекта М 1:1000;
- Чертеж границ зон планируемого размещения линейных объектов, подлежащих реконструкции в связи с изменением их местоположения М 1:1000

Раздел 2 "Положение о размещении линейного объекта"

Положение о размещении линейного объекта: "Реконструкция автомобильной дороги общего пользования местного значения по ул. Ленина в г. Белореченске, Белореченского района Краснодарского края"

Раздел 3 "Материалы по обоснованию проекта планировки территории. Графическая часть"

- Схема расположения элемента планировочной структуры М 1:10000;
- Схема границ зон с особыми условиями использования территории и границ территорий объектов культурного наследия М 1:5 000;
- Схема использования территории в период подготовки проекта планировки территории М 1:1 000;
- Схема конструктивных и планировочных решений М 1:1000;
- Схема организации улично-дорожной сети и движения транспорта М 1:1000;
- Схема вертикальной планировки территории, инженерной подготовки и инженерной защиты территории М 1:1000;
- Схема границ территорий, подверженных риску возникновения чрезвычайных ситуаций природного и техногенного характера М 1:10 000

Раздел 4 "Материалы по обоснованию проекта планировки территории. Пояснительная записка"

Том 2 «Проект межевания территории»

Пояснительная записка

Том 2 «Проект межевания территории»

Раздел 1 " Проект межевания территории. Графическая часть"

- Чертеж межевания территории М 1:1000

Раздел 2 " Проект межевания территории. Текстовая часть"

- Пояснительная записка

***Раздел 3 " Материалы по обоснованию проекта межевания территории.
Графическая часть"***

- Чертеж межевания территории М 1:1000

***Раздел 4 " Материалы по обоснованию проекта межевания территории.
Графическая часть"***

- Пояснительная записка

Инд. № подл.	Подпись и дата	Взам. инв. №

Изм.	Кол.	Лист	№ док		

СОДЕРЖАНИЕ

Состав проекта.....2

Содержание.....4

Пояснительная записка

1. Обоснование определения местоположения границ образуемого земельного участка.....5
2. Обоснование способа образования земельного участка.....5
3. Обоснование определения размеров образуемого земельного участка...7
4. Обоснование определения границ публичного сервитута, подлежащего установлению в соответствии с законодательством Российской Федерации...7

Изн. № подл.	Подпись и дата	Взам. инв. №

Изм.	Кол.	Лист	№ док		

Пояснительная записка

1. Обоснование определения местоположения границ образуемого земельного участка

В процессе проектирования был рассмотрен один вариант проложения трассы автомобильной дороги в границах участка, отведенного в соответствии с утвержденной градостроительной документацией.

Вариантная проработка плана трассы не целесообразна, так как потребуется дополнительный отвод земли и значительное увеличение затрат на строительство.

Проект межевания территории разрабатывается в целях определения местоположения границ образуемых и границ установления сервитута земельных участков (ч.2 ст.43 ГрК РФ). Проект межевания территории включает в себя чертежи межевания территории, на которых отображаются в том числе границы образуемых и границ установления сервитута земельных участков на кадастровом плане территории (ч.5 ст.43 ГрК РФ), а также границы планируемого публичного сервитута.

2. Обоснование способа образования земельного участка

Под образованием земельного участка понимается возникновение нового земельного участка в качестве самостоятельного объекта недвижимого имущества. Земельный кодекс РФ регламентирует порядок образования новых участков из существующих.

Общие основания образования новых участков можно разделить на две группы:

1) образование нового участка путем изменения существующих участков;

Изн. № подл.	Подпись и дата	Взам. инв. №

Изн.	Кол.	Лист	№ док		

2) образование нового участка путем формирования нового объекта недвижимого имущества из состава территорий, не обладающих признаками и свойствами земельного участка.

Исходя из указанных оснований, можно выделить основные способы образования новых участков земли:

1) раздел существующего участка на несколько новых – образуются несколько земельных участков. При этом исходный земельный участок, из которого при разделе образуются земельные участки, прекращает свое существование. И в этой связи подлежит снятию с кадастрового учета после подтверждения прав на вновь образованные участки. По общему правилу новые участки приобретают целевое назначение и разрешенные виды пользования ранее существовавшего участка и им присваиваются новые уникальные кадастровые номера с внесением соответствующих сведений в ЕГРН;

2) объединение двух и более участков в один, т.е. образуется один новый земельный участок, а существование объединенных земельных участков прекращается. В случае, когда происходит объединение земельных участков, принадлежащих разным правообладателям, у них возникает право общей долевой собственности на новый участок.

Вновь образованному участку присваивается уникальный кадастровый номер;

3) перераспределение существующих земельных участков с образованием новых – образование двух и более новых смежных участков, при этом исходные земельные участки перестают существовать фактически и юридически.

Право собственности на образованные путем перераспределения участки, возникает на основании соглашения собственников исходных участков.

Изн. № подл.	Подпись и дата	Взам. инв. №

Изм.	Кол.	Лист	№ док		

При перераспределении вновь образованные участки сохраняют свое целевое назначение и виды разрешенного использования;

4) выдел из существующего участка осуществляется в случае выдела доли или долей из земельного участка, находящегося в долевой собственности.

Настоящим проектом предусматривается образование из земельных участков, государственная собственность на которые не разграничена и раздел земельного участка.

3. Обоснование определения размеров образуемого земельного участка

Рассматриваемый объект является линейным объектов, соответственно градостроительный регламент (в том числе предельные параметры разрешенного строительства) на данные объекты не распространяются (ГрК РФ ст. 36 п.4).

4. Обоснование определения границ публичного сервитута, подлежащего установлению в соответствии с законодательством Российской Федерации

В процессе проектирования был рассмотрен один вариант проложения трассы автомобильной дороги в границах участка, отведенного в соответствии с утвержденной градостроительной документацией.

Вариантная проработка плана трассы не целесообразна, так как потребуются дополнительный отвод земли и значительное увеличение затрат на строительство.

Публичные сервитуты устанавливаются решением исполнительного органа государственной власти или органа местного самоуправления по

Взам. инв. №	
Подпись и дата	
Инв. № подл.	

Изм.	Кол.	Лист	№ док		

ходатайству о его установлении в целях обеспечения государственных или муниципальных нужд, а также нужд местного населения.

На основании указанного решения с гражданином, являющимся правообладателем земельного участка, заключается соглашение (п. 2 ст. 23, ст. ст. 39.39, 39.47 ЗК РФ).

Публичные сервитуты могут устанавливаться, в частности, для прохода или проезда через земельный участок, размещения на нем межевых знаков, геодезических пунктов государственных геодезических сетей, гравиметрических пунктов, нивелирных пунктов и подъездов к ним, а также для забора (изъятия) водных ресурсов из водных объектов, водопоя, для проведения на участке дренажных работ, для прогона через участок сельскохозяйственных животных, для охоты, рыболовства и рыбоводства.

Кроме того, земельный участок может быть обременен сервитутом в целях размещения объектов электросетевого хозяйства, тепловых, водопроводных сетей, сетей водоотведения, линий и сооружений связи, объектов системы газоснабжения, нефтепроводов и нефтепродуктопроводов, складирования строительных материалов, размещения временных или вспомогательных сооружений и (или) строительной техники (на срок строительства, реконструкции или ремонта объектов транспортной инфраструктуры), проведения инженерных изысканий для подготовки документации по планировке территории, предусматривающей размещение линейных объектов.

Взам. инв. №	
Подпись и дата	
Инв. № подл.	

Изм.	Кол.	Лист	№ док		